

DOKIGAWA

リバーキーパーズ

RiverKeepers



つうしん

Vol.146(平成29年3月)

いくぶん寒さも和らぎ始め、春の訪れを感じるこの頃ですが、リバーキーパーズの皆様方におかれましては、ますますご健勝のことと存じます。年度替わりの気忙しい時期ですので、皆様ご自愛下さい。

今回は、2月3日に行われました「ホタル幼虫放流」のイベント報告、「丸亀橋危険情報表示板の整備」についてお知らせします。

キーワード: イベント(報告)



○ホタル幼虫放流

土器川生物公園内のホタル水路で、2月3日に土器川沿川の垂水小学校(69名)、ひつじヶ丘保育園(12名)の児童の参加で、ゲンジボタルの幼虫(約200匹)と餌となるカワニナの放流を実施しました。なお、今年度は環境学習の一環として垂水小学校4年生が飼育したゲンジボタルの幼虫も放流しました。

当日は、幼虫の放流前に土器川の説明とホタルの生態について学習し、きれいな水でなければホタルは生きられないなど、河川をきれいに大切にする事の大事さをホタルの生態を通じて学びました。

土器川生物公園では毎年6月に「ホタルまつり」を開催しており、今回放流した幼虫が成虫になって美しく輝きながら夜空を飛び回ることを期待して児童は幼虫の放流を行っていました。



ゲンジボタルの飼育観察状況




ホタルの生態説明



放流された幼虫



ひつじヶ丘保育園児による幼虫放流状況



垂水小学生による幼虫放流状況

キーワード: 丸亀橋危険情報表示板の整備




○避難の目安となる土器川の水位情報を提供

土器川沿川3市4町と国土交通省香川河川国道事務所等では、丸亀市の住民からの意見も取り入れて、平成28年8月に作成した「土器川の減災に係る取組方針」を推進しています。

この取組のひとつとして、土器川で洪水が発生したときに、逃げ遅れによる人的被害を防ぐため、住民の皆さんが早めで安全な避難行動が行えるよう、「避難の目安」となる危険水位情報を丸亀橋のカメラ映像により提供しています。

土器川カメラ映像
Doki CAM
CCTVカメラによる
土器川の静止画像配信
今すぐ見る▶




スマホ用QRコード

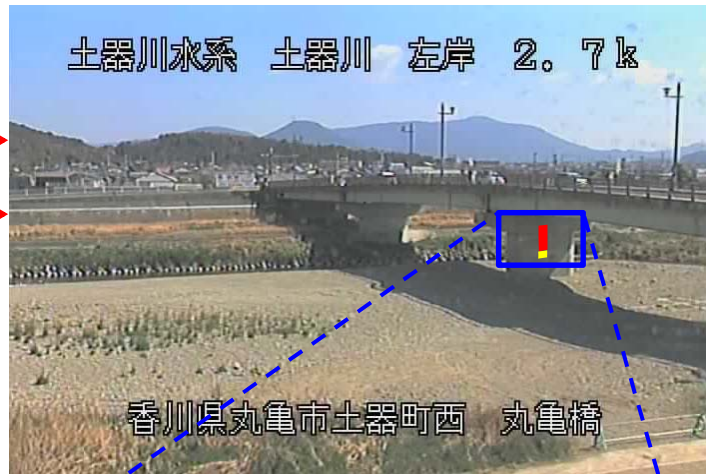
土器川の河川状況がわかる丸亀橋のカメラ映像は、国土交通省香川河川国道事務所のホームページから見る事が出来ます。
URLは、以下のとおりです。
http://www.skr.mlit.go.jp/kagawa/river/doki_cctb/index.html

カメラアイコンをクリックすると、各地点のライブ映像が別窓で開きます。

2017/3/17 (金) 17時30分 更新



- ▶ 蓬萊橋
- ▶ **丸亀橋**
- ▶ 丸亀大橋
- ▶ 垂水橋
- ▶ 波川橋
- ▶ 満濃大橋
- ▶ 常包橋



土器川カメラ画像(丸亀橋)

避難の目安になりますので、是非、ご確認下さい！

丸亀橋の橋脚(両面)に危険水位情報表示板(赤色と黄色)を設置しました。

避難の目安とする水位

避難準備・高齢者等避難開始の目安とする水位

丸亀橋の危険水位情報表示板の意味

色	色の意味
赤色	避難の目安とする水位 を超える
黄色	避難準備・高齢者等避難開始の目安とする水位 を超える

土器川リバーキーパーズ通信は、皆様のご意見・ご質問に河川管理者としてお答えしていくものです。土器川に関して、気になっていること、わからないことなど、どしどしご意見をお寄せください。

土器川リバーキーパーズに関するお問合せは



国土交通省四国地方整備局
香川河川国道事務所 <http://www.skr.mlit.go.jp/kagawa/>

〒760-8546 高松市福岡町4-26-32
TEL:087-821-1619(工務第一課直通) FAX:087-821-1713

