



残暑が続くものの、朝夕がしのぎやすい季節となりました。皆様いかがお過ごしでしょうか。今年に入って香川県では今のところ水害としての大きな被害はないようですが、10月頃まで台風は接近、上陸する恐れがあります。記憶に新しいところでは、大型台風であった平成16年の台風23号（10月20日上陸）が思い出されます。これからも台風シーズンはまだまだ続きますので、日頃から気象や出水情報等には充分注意しておきましょう。

土器川リバーキーパーズ通信は、皆様のご意見・ご質問に河川管理者としてお答えしていくものです。土器川に関して、気になっていること、わからないことなど、どしどしご意見をお寄せください。今回は、「川の防災情報ホームページ紹介」と「防災用語の解説」についてお知らせします。

キーワード: 川の防災情報ホームページ紹介



○【川の防災情報】

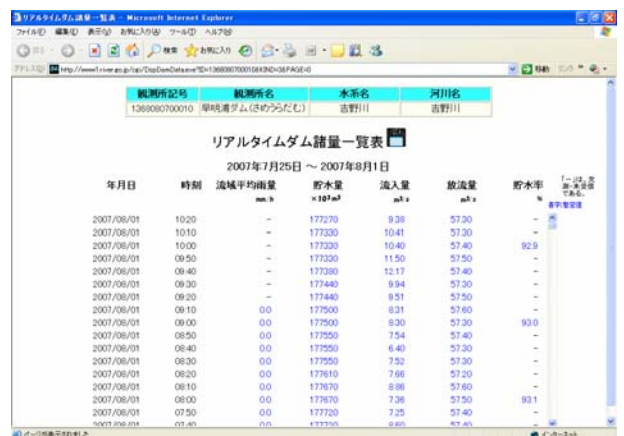
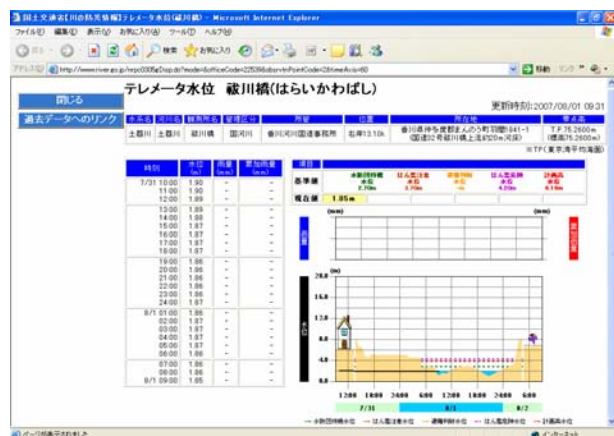
パソコンや携帯電話で全国の川の防災情報を見ることができます。各河川の雨量や水位、全国のレーダー雨量など出水時の防災情報としてお役立て下さい。



【川の防災情報】アドレス

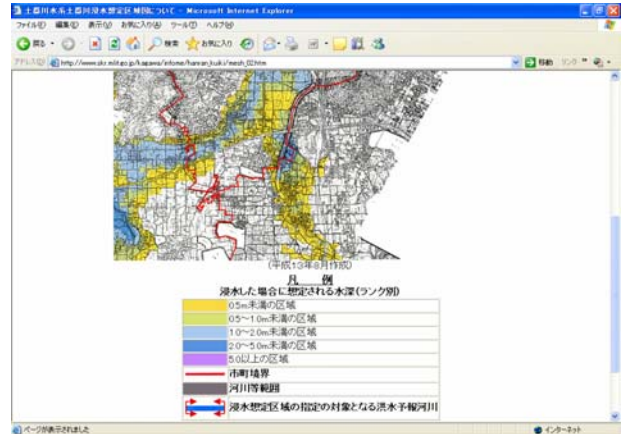
- パソコン <http://www.river.go.jp/>
- 携帯 i.river.go.jp/

水位や雨量だけじゃなくって、早明浦ダムの貯水率がリアルタイムでわかるんだ！
すごく便利だねー！



○【土器川浸水想定区域図】

当事務所ホームページには、**土器川流域の浸水想定区域**が掲載されています。これは100年に1回程度起こる大雨が降ったとき土器川が氾濫した場合に、想定される浸水をシュミレーションしたものです。ただし、雨の降り方や支川・隣接河川（金倉・大東川）などの氾濫状況により変化しますので、ご自宅が低い所にあるかなどの判断にご利用頂きたいと思ひます。

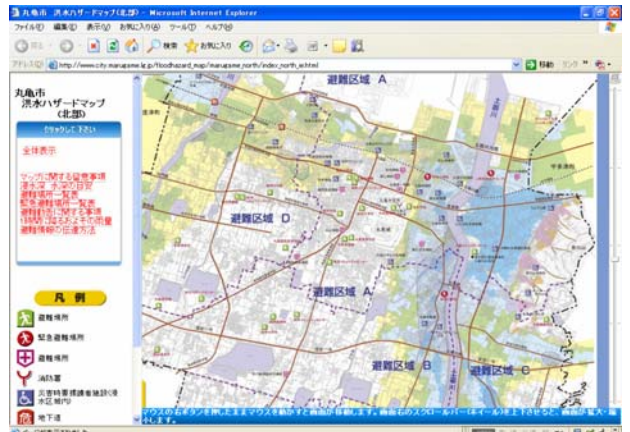


【土器川浸水想定区域図】アドレス

http://www.skr.mlit.go.jp/kagawa/infome/hanran_kuiki/kiken.htm

○【丸亀市洪水ハザードマップ】

丸亀市が**洪水ハザードマップ**を作成しております。このマップは、大雨によって土器川、金倉川、綾川の堤防が壊れたり、堤防を越えて水があふれた場合に予測される浸水範囲と水深、避難場所等を示したものです。「自らの安全は自らの手で守る」ことを第一に、洪水に備えて見て頂ければと思ひます。

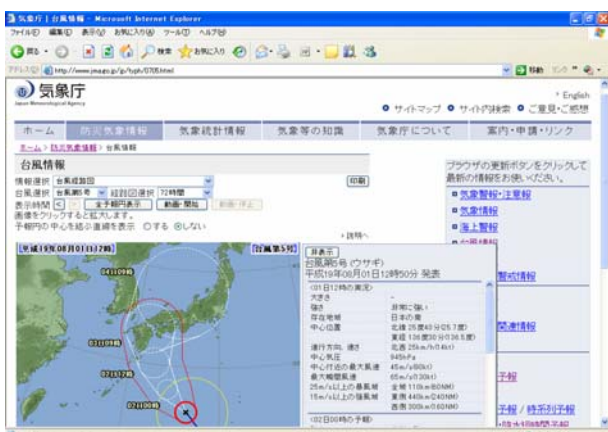


【丸亀市洪水ハザードマップ】アドレス

http://www.city.marugame.kagawa.jp/floodhazard_map/index_ie.html

○【気象庁】

週間天気予報や**台風情報**などももちろん、地震や津波など全ての防災気象情報を得ることができます。また、過去の統計データや気象知識などの解説も豊富で、防災情報以外にもご利用頂きたいと思ひます。



【気象庁】アドレス

<http://www.jma.go.jp/jma/index.html>

ぜひ、近所の人や防災情報の見方がわからない人にも教えてあげてくださいね！



キーワード：防災用語の解説



○概要

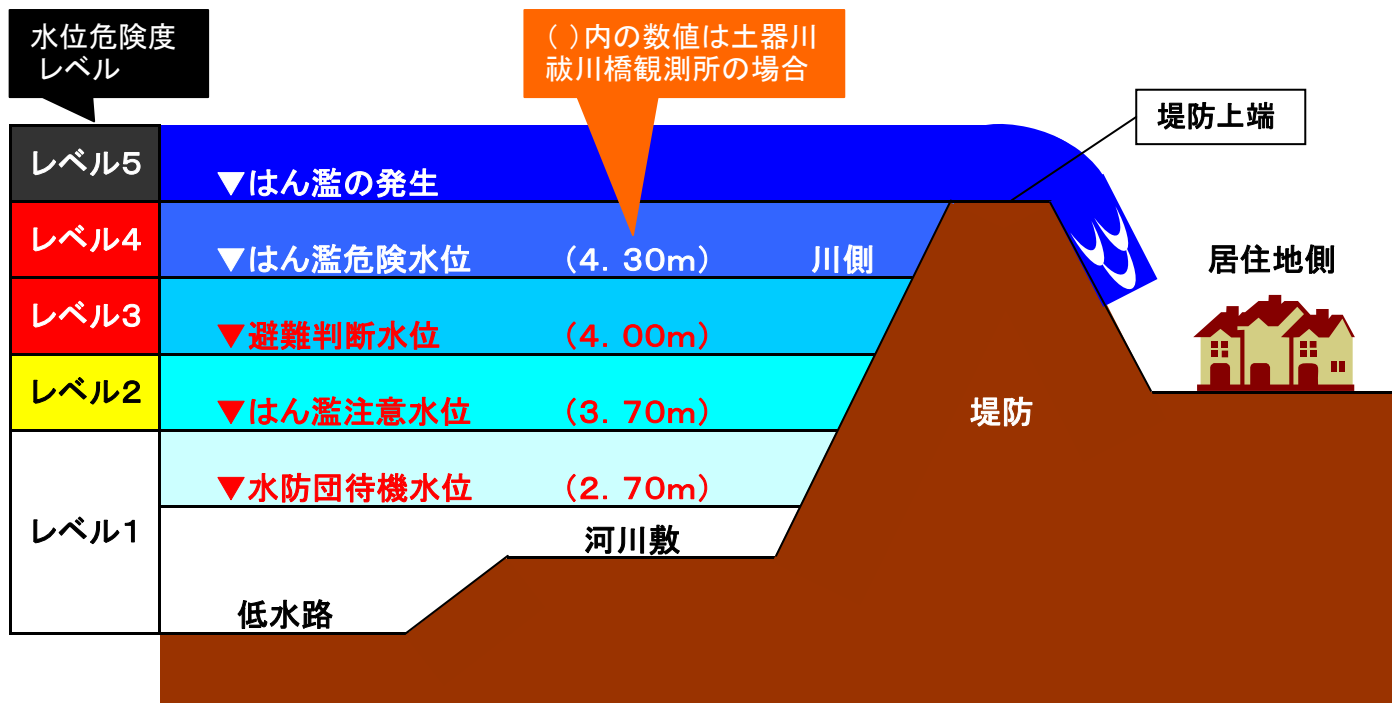
平成19年度から、住民や市町村等に対して、とるべき避難行動をわかりやすくするため、洪水危険度に応じてレベル化し、水位状況を示す名称を変更しました。今回は、災害時に役立つ注意情報と水位について解説します。

●川の注意情報などに関する用語

はん濫注意情報	川の水位がはん濫注意水位になっており、今後の状態に注意が必要という情報。
はん濫警戒情報	川の水位が高くなっており、今後、はん濫するかもしれないので、避難が必要という情報。
はん濫危険情報	川の水位がはん濫危険水位になっていて、はん濫する危険があるという情報。
はん濫発生情報	川がはん濫したときに出される情報。

●川の水位に関する用語

水防団待機水位	水防団が水防活動の準備を始める目安となる水位のこと。
はん濫注意水位	水防団が出動して活動を行う目安となる水位のこと。
避難判断水位	避難判断の参考となる水位のこと。
はん濫危険水位	川の水があふれる恐れのある水位のこと。



土器川リバーキーパーズに関するお問合せは



国土交通省四国地方整備局
香川河川国道事務所 <http://www.skr.mlit.go.jp/kagawa/>

〒761-0104 高松市高松町2422-1
TEL:087-844-4315(計画課直通) FAX:087-843-2935

