

令和 5年 8月23日
香川河川国道事務所

国道11号 上天神地下道 夜間通行止め

～事故多発箇所では交通安全対策に着手します～

国道11号上天神地下道において、交通事故を抑制し、安全・快適な道路環境の整備を目的とした安全施設工事に着手します。

なお、工事に伴い、以下のとおり地下道は「夜間通行止め」となりますので、皆様には大変ご不便・ご迷惑をおかけしますが、ご理解・ご協力のほどよろしくお願い致します。

■規制区間：国道11号上天神町交差点地下道 延長 560m(徳島方面行き)
延長 560m(松山方面行き)
(香川県高松市上天神町地先)

■規制日時：令和 5年 10月23日(月)夜～ 11月11日(土)朝
各日21:00～翌朝6:00(夜間のみ)
※詳細は別紙を参照

■規制内容：地下道の夜間通行止め

■迂回路：地下道以外の車線をご利用下さい

問い合わせ先

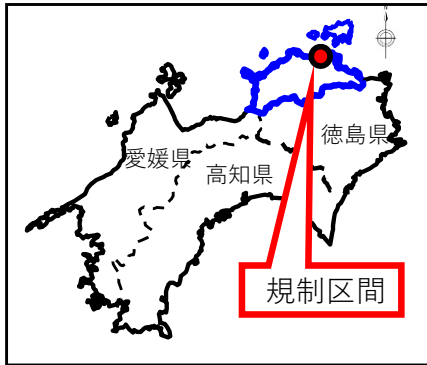
国土交通省 四国地方整備局 香川河川国道事務所 TEL087-821-1561(代表)

副所長(道路) ふくた たかもと
福田 尊元 内線 205

○ 道路管理第二課長 ふたがわ ひでお
二川 英夫 内線 441

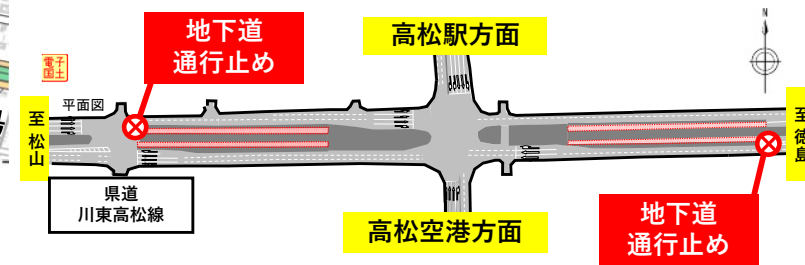
○: 主な問い合わせ先

規制区間 位置図



※この地図は、国土地理院の地図に加筆したものである。

- 通行止め区間 (赤枠内)
 国道11号 上天神町交差点 地下道
 徳島方面行き560m、松山方面行き560m
 (香川県高松市上天神町地先)
- 迂回路：地下道以外の車線をご利用下さい



規制区間 通行止めカレンダー (予定)

| 10月 | | | | | | | | | | 11月 | | | | | | | | | | |
|-----|--------|------------------|------------------|------------------|------------------|----|----|--------|--------|------------------|------------------|---|---|---|------------------|------------------|-------------|-------------|-------------|----|
| 22 | 23 | 24 | 25 | 26 | 27 | 28 | 29 | 30 | 31 | 1 | 2 | 3 | 4 | 5 | 6 | 7 | 8 | 9 | 10 | 11 |
| 日 | 月 | 火 | 水 | 木 | 金 | 土 | 日 | 月 | 火 | 水 | 木 | 金 | 土 | 日 | 月 | 火 | 水 | 木 | 金 | 土 |
| | 全 面 | 徳 島 方 面 | 徳 島 方 面 | 徳 島 方 面 | 徳 島 方 面 | | | 全 面 | 全 面 | 徳 島 方 面 | 徳 島 方 面 | | | | 徳 島 方 面 | 徳 島 方 面 | 予 備 日 | 予 備 日 | 予 備 日 | |

徳島方面 : 徳島方面行きのみ
通行止め

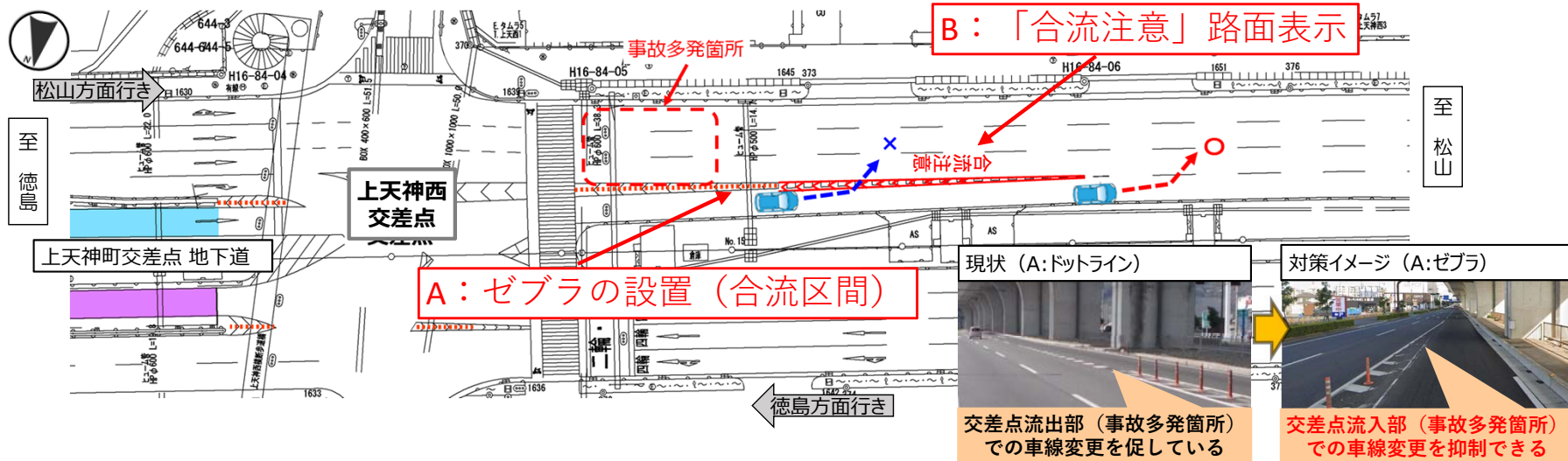
**全
面** : 全
面
通行止め

通行止め時間
21:00 ~ 翌朝 6:00

対策内容

国道11号 上天神西交差点

| 着目事故 | 事故要因 | 対応方針 | 対策メニュー |
|------------------|------------------------------------|---|--------------------------------|
| 追突事故 (松山方面行き) | 合流部間がドットラインとなっているため、合流部付近での車線変更が発生 | 合流部付近での車線変更を抑制 ※交差点流出部付近での車線変更を極力減らしたい 本線車両と合流車両の分離 | A：ゼブラの設置（合流区間） B：「合流注意」路面表示 |



国道11号 三条池北交差点

| 着目事故 | 事故要因 | 対応方針 | 対策メニュー |
|------------------|--------------------------------|---|---|
| 追突事故 (徳島方面行き) | 合流区間がゼブラとなっているため、交差点手前の車線変更が発生 | 合流部付近での車線変更を誘導 ※事故多発箇所での車線変更を極力減らしたい | A：ドットラインの設置 B：壁高欄の変更 C：「合流注意」路面表示 |

