

土器川（国管理区間）の河川砂利等の 採取希望者を公募します！

香川河川国道事務所では、土器川（国管理区間）の洪水等で堆積した土砂により河床が上昇した箇所において、河床掘削工事の代行を条件とした河川砂利等の採取希望者を公募します。

●申込み期間

令和2年6月23日から令和2年7月27日まで

●掘削（採取）の場所

土器川水系 土器川 距離標 6k0～6k4付近（丸亀市川西町地先）

●全体予定数量

11,000m³

●掘削（採取）の期間

許認可の日から令和3年1月31日まで

※申込み方法等の詳細については、添付の「公募要領」をご参照下さい。

※本施策は、四国圏広域地方計画広域プロジェクトNo.1「南海トラフ地震を始めとする大規模地震災害等への「支国」防災力向上プロジェクト」およびNo.5「地域の自立的・持続的発展に向けた「資国」産業競争力強化プロジェクト」の取り組みに該当します。

問い合わせ先

香川河川国道事務所 TEL (087) 821-1619

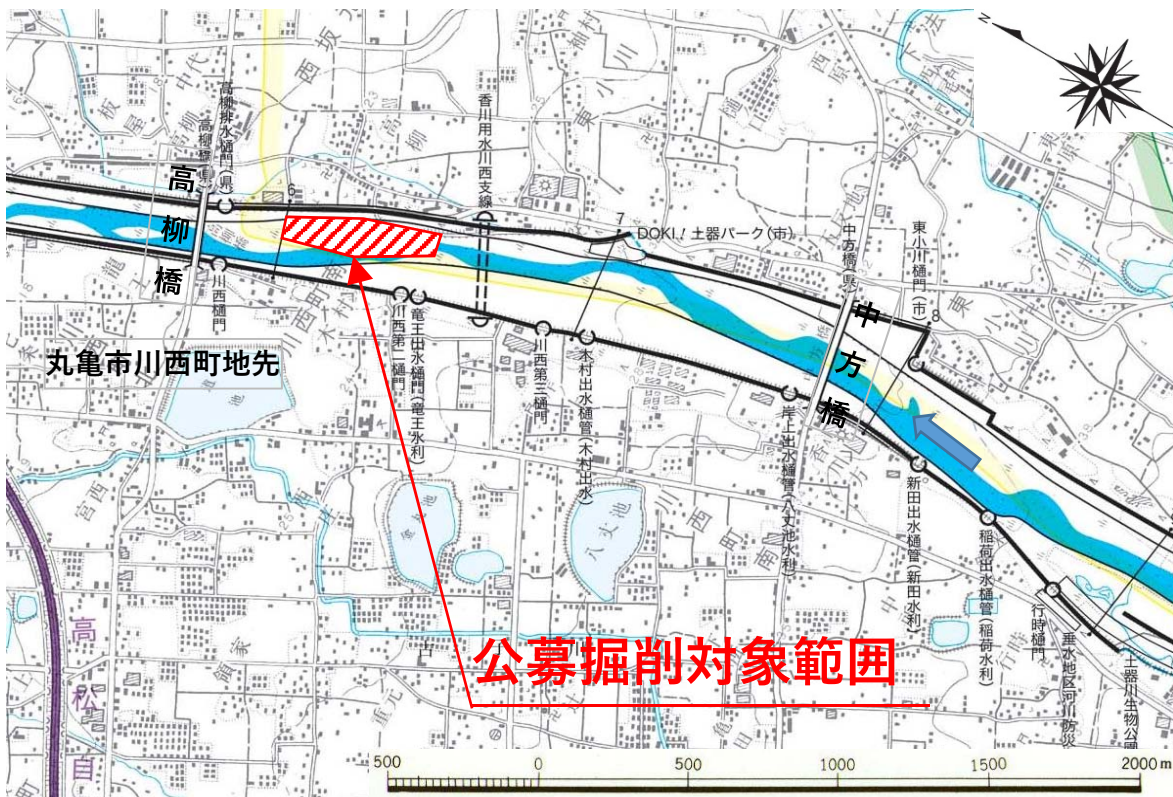
副所長(河川) 田中 裕 (内線 204)

○ 工務第一課長 中岡 昭浩 (内線 311)


○：主な問い合わせ先

位置図

S=1:25,000



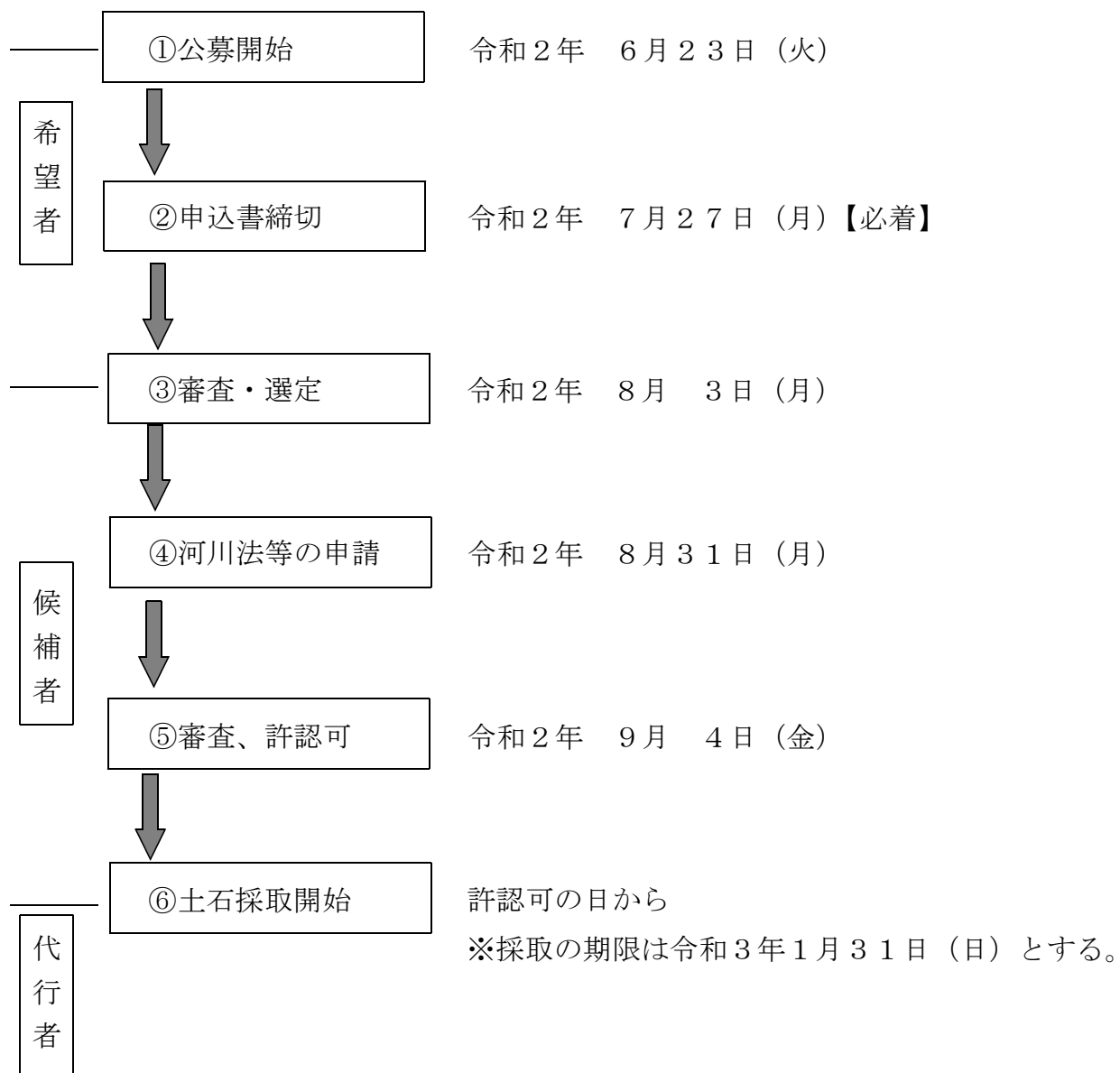
平面図 (航空写真)



公募掘削対象範囲

【参考】

土器川水系土器川 R02公募掘削 スケジュール



※上記スケジュール③④⑤の日付は目安であり、変更となる場合がある。