

平成29年 8月28日(月)
四国地方幹線道路協議会 道路管理部会
標識分科会 香川ブロック部会

高速道路ナンバリング標識の設置開始

～ わかりやすい道案内の実現に向けて ～

訪日外国人をはじめ、すべての利用者にわかりやすい道案内の実現に向けて、平成29年9月より、香川県で初めて高速道路ナンバリング標識の設置を開始します。

高松道と瀬戸中央道の坂出インターチェンジより着手し、平成33年度中に高速道路ナンバリング標識の設置を完了する予定です。

また、坂出インターチェンジでの高速道路ナンバリング標識の設置日に、報道関係者を対象とした現地見学会を行います。

【現地見学会について】

日 時 平成29年9月5日(火) 10～12時(予定)

見学場所 香川県坂出市川津町下川津

(国道11号西行きの坂出IC分岐付近)

【四国地方幹線道路協議会 道路管理部会 標識分科会 香川ブロック部会(委員)】

国土交通省 四国地方整備局 香川河川国道事務所

香川県 土木部 道路課

西日本高速道路(株) 四国支社 香川高速道路事務所

本州四国連絡高速道路(株) 坂出管理センター

お問い合わせ先 (◎: 主な問い合わせ先)

(高速道路ナンバリングに関すること)

国土交通省 四国地方整備局 香川河川国道事務所 電話 087-821-1561(代表)

◎事業対策官 かなたき 金滝 かずひこ 和彦 (内線208)

交通対策課長 やまもと 山本 たかし 崇 (内線471)

(現地見学会に関すること)

本州四国連絡高速道路(株) 坂出管理センター 電話 0877-45-5511(代表)

◎計画課長 すぎやま 杉山 たけし 剛史 (内線3321)

計画課 よしもと 吉本 かずみ 和美 (内線3322)

道路標識による案内


高速道路ナンバリング標識（国道・県道）

西日本高速(株)・本州四国連絡高速道路(株)

ナンバリング後



ナンバリング前




国土交通省・香川県

ナンバリング後



ナンバリング前



道路標識による案内

高速道路ナンバリング標識（高松道・瀬戸中央道）

坂出 I C 分岐部案内標識

ナンバリング後



ナンバリング前



路線確認表示板



高速道路ナンバリング

高速道路の路線名と路線番号

路線番号	路線名
E11	高松自動車道
E30	瀬戸中央自動車道

高速道路ナンバリングの目的

- 整備が進む我が国の高速道路ネットワークにおいて、路線名に併せて路線番号を用いて案内する「ナンバリング」を導入することにより、訪日外国人をはじめ、すべての利用者にわかりやすい道案内を実現します。

高速道路ナンバリングの対象路線

- 高規格幹線道路網（「高速自動車国道」および「一般国道自動車専用道路」）と、この道路網を補完して地域の高速道路ネットワークを形成する路線
- 高規格幹線道路網から主要な空港・港湾、観光地へのアクセスとなる高速道路ネットワークを形成する路線
（※既にナンバリングが実施されている都市高速道路（首都高速道路、阪神高速道路等）は、対象外です。）

高速道路ナンバリングの基本ルール

1. 親しみやすく
 - ◆ 地域でなじみがあり、かつ、国土の根幹的な路線の既存の国道番号（2桁以内）を活用します。
2. シンプルでわかりやすく
 - ◆ 数字は原則2桁以内とします。
 - ◆ 同一起終点など、機能が似ている路線はグループ（ファミリー）化します。
 - ◆ 道路種別や機能をアルファベットで表現します。
 - ・ 路線番号の頭に高速道路（Expressway）を意味する「E」を付与
 - ・ グループ（ファミリー）化する路線は、路線番号の最後に「A」を付与
 - ・ 環状道路は、路線番号の頭に「C」を付与
3. 国土の骨格構造を表現する
 - ◆ 主要な国道番号で、国土の骨格構造を表現できるように、路線の起終点を設定します。

(参考) 高速道路案内ナンバリング 路線図



【凡例】	
	高規格幹線道路
	事業中中間
	調査中中間
	地域高規格道路
	事業中中間
	調査中中間

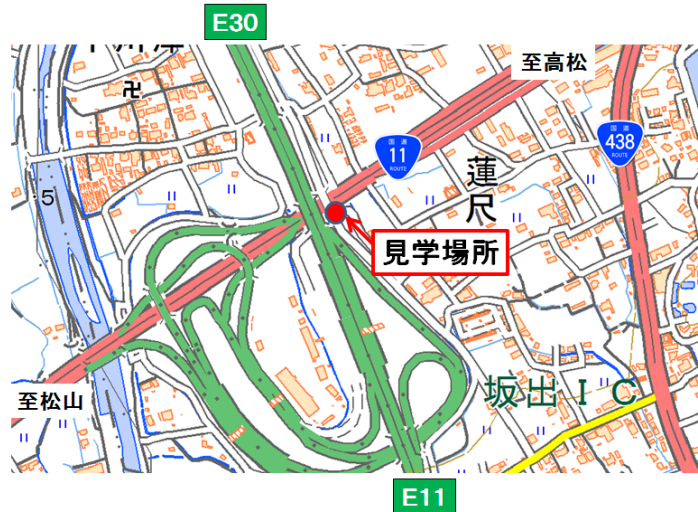


路線番号(高速道路ナンバリング)	
路線番号	路線名
E11	徳島自動車道(徳島～鳴門)、高松自動車道、松山自動車道(川之江～松山)
E28	神戸淡路鳴門自動車道
E30	瀬戸中央自動車道
E32	徳島自動車道(徳島～川之江東)、高知自動車道(川之江～高知)
E55	四国横断自動車道(徳島～阿南)、阿南安芸自動車道、高知東部自動車道
E56	四国横断自動車道(高知～大洲)[高知自動車道等]、松山自動車道(大洲～松山)
E76	瀬戸内しまなみ海道、今治小松自動車道

坂出IC 高速道路ナンバリング標識 現地見学会の概要

見学場所：

香川県坂出市川津町下川津
(国道11号西行き
の坂出IC分岐付近)



※この地図は国土地理院の地理院地図に加筆したものである。

日時：平成29年9月5日(火) 10時～12時(予定)

・小雨であれば行いますが、荒天時は翌日に延期します。

対象：報道関係の皆様

内容：標識板設置作業(標識板の一部を補修)

取材申込：安全を考慮し、事前登録制とします。

取材及び見学を希望される方は、平成29年8月30日(水)までに
下記に必要事項を明記の上、下記連絡先までFAXにてお申し込み
ください。集合場所は、事前登録された方に別途連絡します。

報道関係現場見学会 申し込みFAX用紙

会社名	
参加代表者の氏名	
参加人数	
連絡先	TEL: FAX:

■申し込み先:本州四国連絡高速道路(株) 坂出管理センター 計画課
■FAX:0877-45-3838