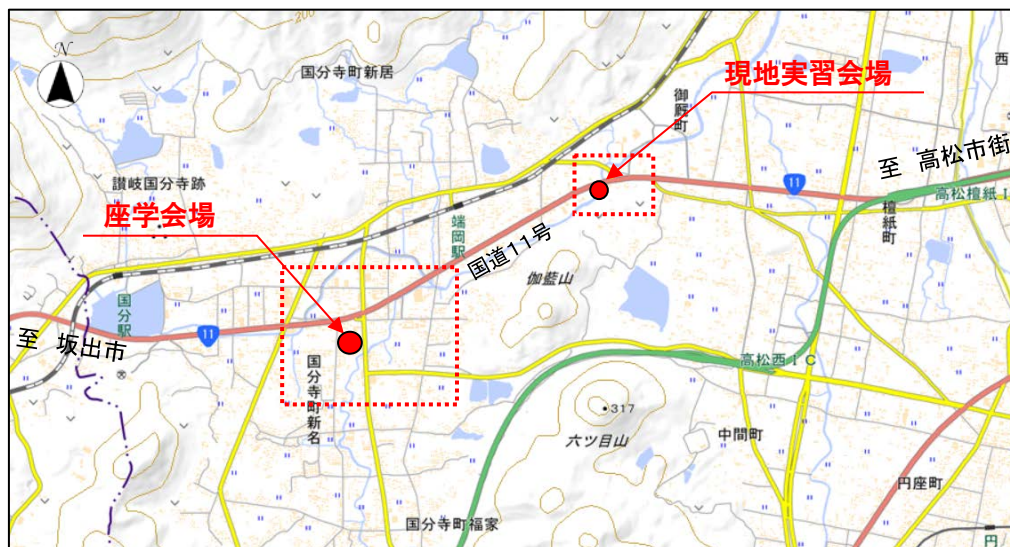


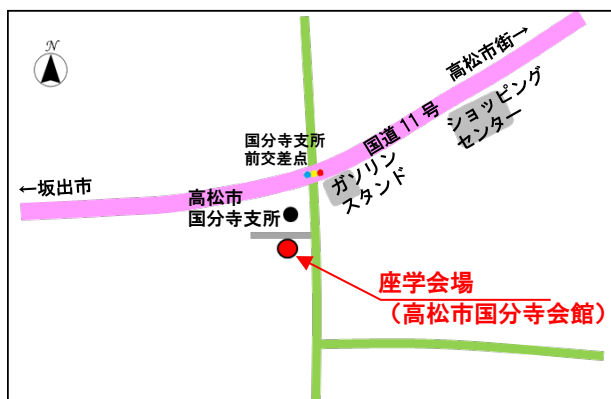
「橋梁マネジメント現場支援セミナー」会場案内図

●位置図

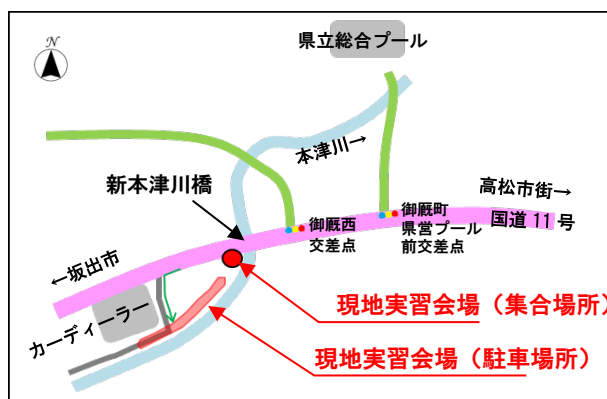


この地図は、国土地理院の地理院地図を加工して作成しています。

●座学会場（高松市国分寺会館 会議室）



●現地実習会場（国道11号新本津川橋）



●新本津川橋の概要

所在地：高松市御厩町～高松市国分寺町
 路線名：一般国道11号（距離標 89k427）
 竣工年：昭和48年

橋種：単純PCポストテンションT桁橋
 橋長：35.35m

●新本津川橋の状況（橋梁北側より望む）



●昨年度のセミナー実施状況

