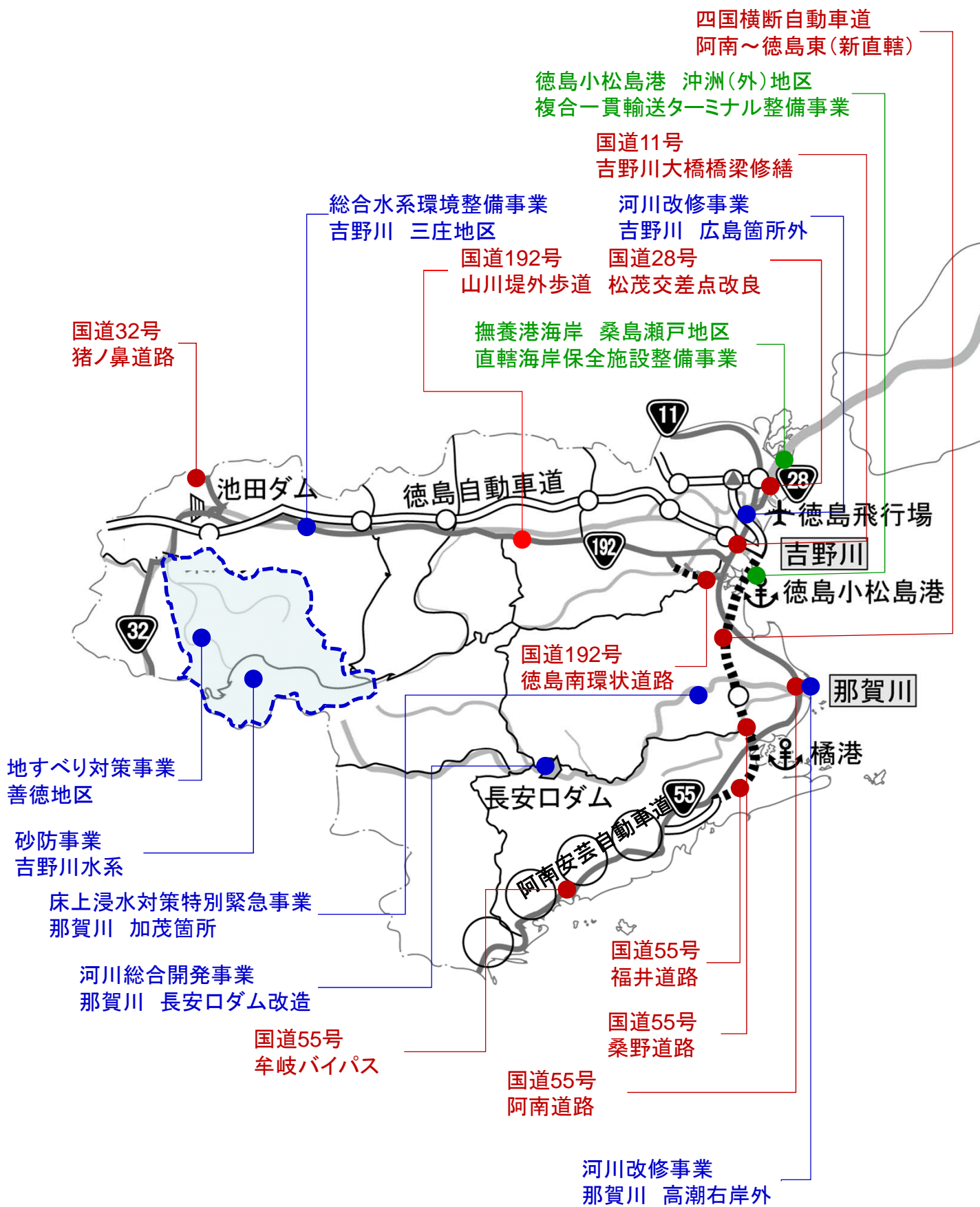


# 徳 島 県

# 平成27年度 徳島県内の主要な直轄事業



## 徳島県主要事業

### 【河川事業等】

事業種別	直轄補助	河川名等	H27事業費 (百万円)	主要事業		適用	番号	
				箇所名等	事業延長 (単位:km)			内 容
一般河川改修	直轄	吉野川	7,333	勝命箇所	2.3	築堤、樋門、用地補償	継続	河川-1
				脇町第一箇所	0.4	築堤、高水敷整備	継続	-
				加茂第二箇所	4.5	築堤、用地補償	継続	河川-2
				旧吉野川 新喜来(大麻)箇所	1.4	取水施設改築	継続	-
				旧吉野川 中喜来(大津)箇所	1.7	用地補償	継続	-
				旧吉野川 広島下流(松茂)箇所	2.0	低水護岸、用地補償	継続	-
				榎瀬川樋門	-	樋門改築	継続	-
				広島箇所外	-	河川堤防液状化対策、 河川堤防嵩上げ、用地補償	継続	河川-3
	直轄	那賀川	7,157	楠根・吉井箇所	-	河道掘削、用地補償	継続	河川-4
			高潮右岸箇所外	-	河川堤防液状化対策、 河川堤防嵩上げ、用地補償	継続	河川-5	
床上浸水対策 特別緊急事業	直轄	那賀川	566	加茂箇所	1.8	築堤護岸、用地補償	新規	河川-6
総合水系環境 整備事業	直轄	吉野川	77	三庄地区かわまちづくり	-	調査設計、管理用通路	新規	河川-7
河川総合開発 事業	直轄	那賀川	3,766	長安口ダム改造	-	ダム改造工事、堆砂除去	継続	ダム-1
砂防事業	直轄	吉野川水系	600	三好市	-	熊谷第4砂防堰堤、落合谷川左 支砂防堰堤、かずら原谷砂防 堰堤、虹の瀧上谷砂防堰堤、 和田谷第2砂防堰堤、虹谷川上 谷砂防堰堤、堂の谷砂防堰堤、 堂の谷第2砂防堰堤、上尾後谷 砂防堰堤、ヤナギ谷砂防堰堤、 三次谷砂防堰堤	継続	-
地すべり対策事 業	直轄	善徳地区	379	三好市	-	集水井工	継続	-

### 【道路事業】

路線名	直轄補助	箇所名	H27事業費 (百万円)	事業延長 (単位:km)	開通延長 (単位:km)	内 容	適用	番号
四国横断自動 車道	直轄	阿南～徳島東	6,050	17.7	-	調査設計、用地買収、改良、橋梁及びトン ネル工事	継続	道路-1
一般国道32号	直轄	猪ノ鼻道路	1,975	8.4	-	調査設計、橋梁及びトンネル工事	継続	道路-2
一般国道55号	直轄	阿南道路	2,943	18.4	-	調査設計、改良及び橋梁工事	継続	道路-3
一般国道55号	直轄	桑野道路	383	6.5	-	調査設計、用地買収	継続	-
一般国道55号	直轄	福井道路	370	9.6	-	調査設計、用地買収	継続	-
一般国道55号	直轄	牟岐バイパス	300	2.4	-	調査設計、用地買収、改良工事	継続	-
一般国道192号	直轄	徳島南環状道路	395	9.5	-	調査設計、改良及び横断歩道橋工事	継続	-
一般国道28号	直轄	徳島28号交差点改良等 (松茂交差点改良)	6	1箇所	-	調査設計	新規	-
一般国道192号	直轄	徳島192号交差点改良等 (山川堤外歩道)	126	1.4	-	調査設計、歩道工事	新規	道路-4
一般国道11号	直轄	吉野川大橋橋梁修繕	-	-	-	橋梁修繕	修繕	道路-5

### 【港湾・空港事業等】

港名	直轄補助	地区名	H27事業費 (百万円)	主要施設	規模	内 容	適用	番号
徳島小松島港	直轄	沖洲(外)	898	岸壁	水深8.5m	複合一貫輸送ターミナルの整備	継続	港湾-1
撫養港海岸	直轄	桑島瀬戸	2,144	堤防(改 良)	延長 2,590m	津波対策のための堤防の整備	継続	海岸-3

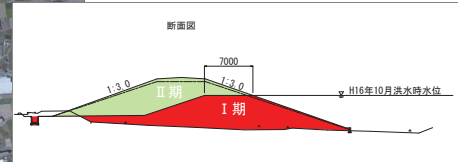
河川事業	継続	よしの がわ かつみよ 吉野川/勝命箇所 直轄河川改修事業の推進	徳島県 阿波市	河川-1
				直轄

【事業の概要】

かつみよ

勝命箇所は、堤防未整備箇所であり、治水安全度の向上及び近年の度重なる浸水被害の軽減を図るため、築堤事業を推進しています。

平成27年度は、伊沢市工区の築堤等を実施します。



近年出水名	原因	床上浸水 (戸)	床下浸水 (戸)	集落孤立化有無	浸水面積 (ha)	公共交通機関
浸水想定		86	57	全域浸水	47.0	県道鳴門池田線冠水
H16年8月31日	T16	0	3	なし	28.4	-
H16年10月20日	T23	2	8	なし	45.3	-
H17年9月6日	T14	0	2	なし	28.8	-
H19年7月14日	T4	0	1	なし	18.6	-
H23年9月21日	T15	0	0	なし	18.2	-
H26年8月10日	T11	0	0	なし	10.4	-

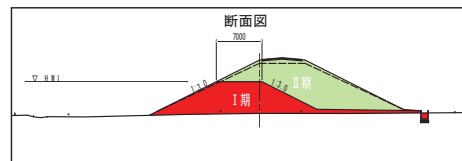
河川事業	継続	よしの がわ かもだいに 吉野川/加茂第二箇所 直轄河川改修事業の推進	徳島県 三好郡 東みよし町	河川-2
				直轄

【事業の概要】

かもだいに

加茂第二箇所は、堤防未整備箇所であり、治水安全度の向上及び近年の度重なる浸水被害の軽減を図るため、築堤事業を推進しています。

平成27年度は、築堤等を実施します。

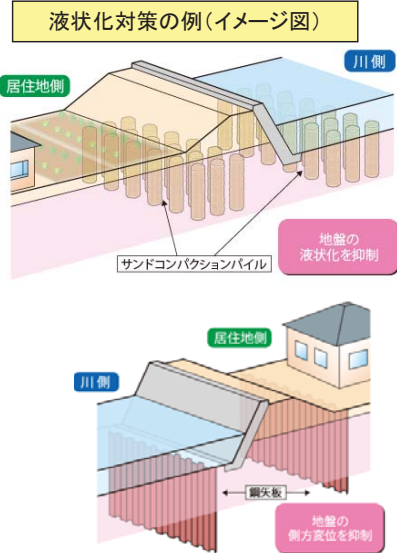


近年出水名	原因	床上浸水 (戸)	床下浸水 (戸)	集落孤立化有無	浸水面積 (ha)	公共交通機関
浸水想定		713	4	全域浸水	235.0	国道192号冠水
H16年8月1日	T10	0	2	なし	3.9	-
H16年8月31日	T16	4	18	なし	50.7	国道192号冠水
H16年9月29日	T21	1	2	なし	13.4	-
H16年10月20日	T23	6	36	なし	54.4	国道192号冠水
H17年9月6日	T14	2	21	なし	46.3	-
H19年7月14日	T4	4	0	なし	8.0	-
H23年9月21日	T15	0	0	なし	1.3	-
H26年8月3日	T12	5	2	なし	41.2	-
H26年8月10日	T11	0	3	なし	5.9	-

河川事業	継続	よしの がわ ひろしま 吉野川/広島箇所外 地震・津波対策の推進	徳島県 松茂町	河川－3
				直轄

【事業の概要】

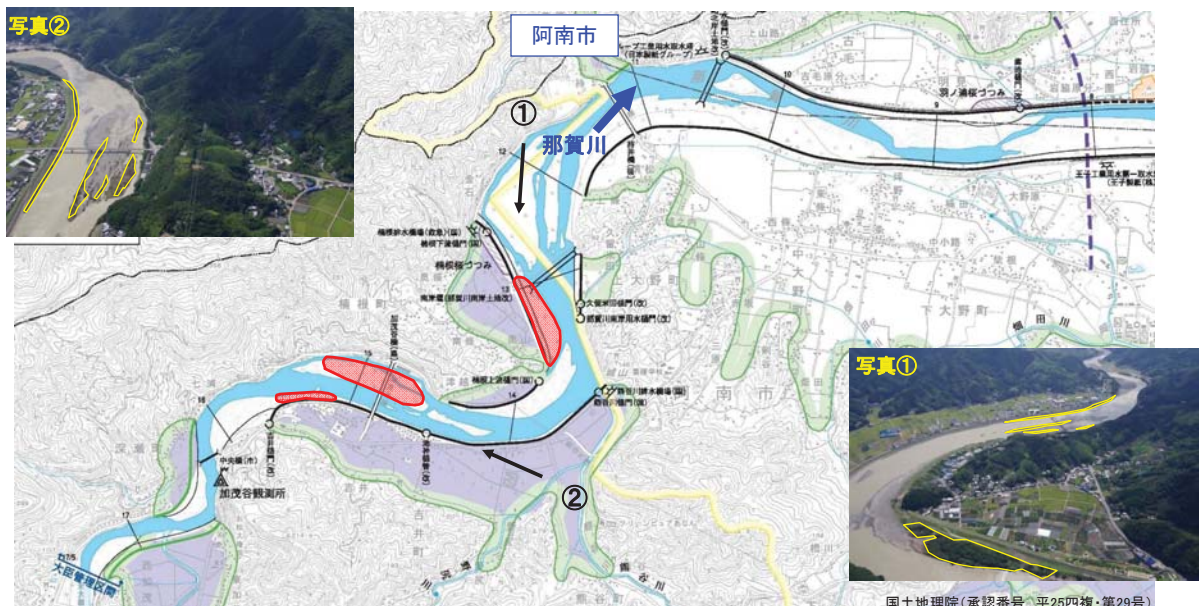
南海トラフ巨大地震等の発生が予想されており、堤防の基礎地盤の液状化による堤防沈下や津波による浸水被害の軽減を図るため、旧吉野川及び今切川において、堤防の嵩上げ及び液状化対策等を推進しています。平成27年度は堤防の液状化対策等を実施します。



河川事業	継続	なかがわ くすね よしい 那賀川/楠根・吉井箇所 直轄河川改修事業の推進	徳島県 阿南市	河川－4
				直轄

【事業の概要】

楠根・吉井箇所上流の堤防未整備地区（深瀬・加茂）では、平成26年8月の台風11号により床上浸水等の甚大な被害が発生したことから、水位低下による洪水被害の低減を図るために、平成27年度は河道掘削等を実施します。



国土地理院(承認番号:平25四複・第29号)

河川事業	継続	なかがわ たかしおうがん 那賀川/高潮右岸箇所外	徳島県 阿南市	河川－5
		地震・津波対策の推進		直轄

【事業の概要】

南海トラフ巨大地震等の発生が予想されており、堤防の基礎地盤の液状化による堤防沈下や津波による浸水被害の軽減を図るため、那賀川・桑野川において、堤防の嵩上げ及び液状化対策等を推進しています。

平成27年度は堤防の液状化対策等を実施します。

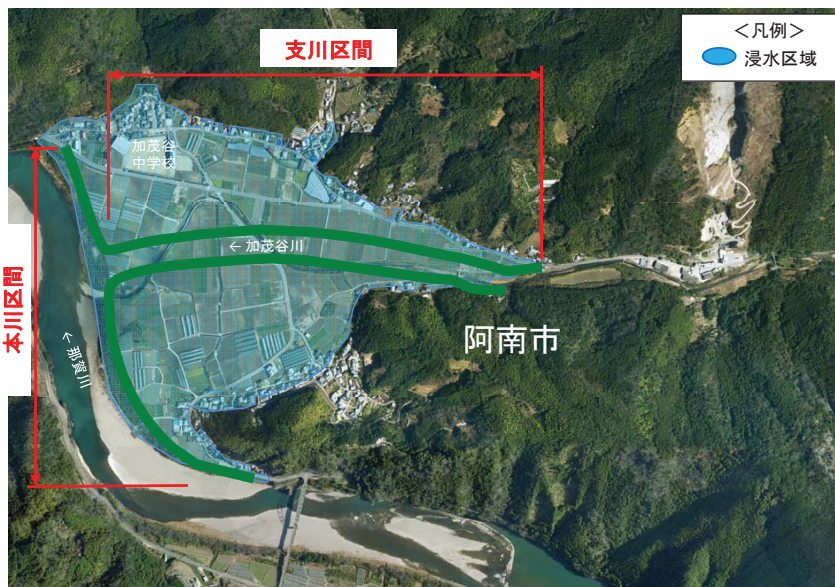



河川事業	新規	なかがわ かも 那賀川/加茂箇所	徳島県 阿南市	河川－6
		床上浸水対策特別緊急事業の推進		直轄

【事業の概要】

阿南市加茂地区は、浸水被害が頻発する無堤地区であり、特に平成26年8月台風11号では床上浸水等の甚大な被害が発生したことから、外水氾濫による家屋浸水被害の解消を図るため、築堤事業を推進します。

平成27年度は築堤護岸等を実施します。



河川事業	新規	さんしゅう 三庄地区かわまちづくり	徳島県	河川ー7
			東みよし町	直轄
<b>【事業の概要】</b> <small>いっきゅうかせんよしのがわ</small> 一級河川吉野川の高水敷に整備する「三庄地区かわまちづくり」は、平成26年3月に「かわまちづくり」計画として登録され、水と緑が豊かな河川空間を活かし、スポーツやイベントを通じた交流の場や吉野川の雄大な自然を遊び、学び、楽しむ場として、徳島県東みよし町と連携しながら、地域観光に寄与する水辺整備を実施します。			<b>位置図</b> 	
				
<b>【平成27年度の予定】</b> 調査・設計、管理用通路に着手			<国土交通省> ・高水敷整正、管理用通路 など  <東みよし町> ・公園整備、パークゴルフ場、陸上グラウンド、パラグライダー着陸場 など  <関連事業等> にし阿波観光圏整備計画	

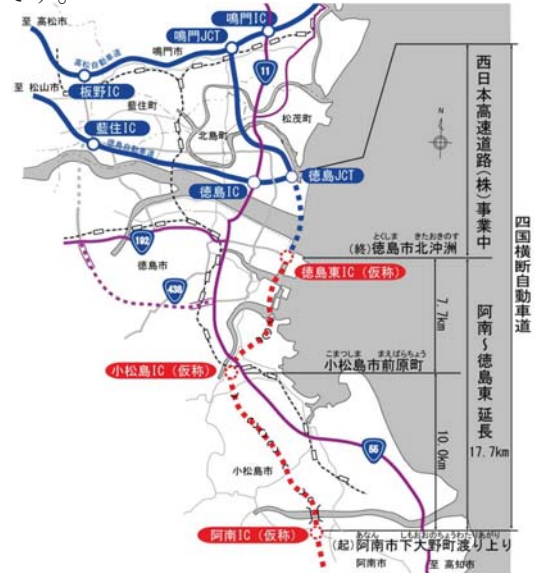
ダム事業	継続	なかがわ ながやすくち 那賀川/長安ロダム改造事業の推進	徳島県	ダムー1
			那賀郡 那賀町	直轄
<b>【事業の概要】</b> 那賀川流域の洪水被害を軽減するとともに、流水の正常な機能の維持を図るため、長安ロダム改造事業を推進しています。			<b>位置図</b> 	
			<b>長安ロダム容量配分変更</b>  ダムの容量分を変更し、洪水調節容量、不特定容量（流水の正常な機能の維持）にあてます。 （発電は利水従属発電として運用）	
長安ロダム改造イメージ				
			容量配分図	

道路事業	継続	四国横断自動車道 <small>あなん とくしまひがし</small> 阿南～徳島東	徳島県 阿南市～ 徳島市	道路-1
				直轄

**【事業の概要】**

四国横断自動車道阿南～徳島東は、西日本高速道路（株）が事業中の徳島自動車道徳島東IC～徳島JCT間と接続することで、既に開通済みの徳島自動車道や高松自動車道と連結し、高規格ネットワークの形成と災害時の代替路としての役割を担うことを目的とする事業です。

平成27年度は、小松島ICから徳島東IC間で、初めて工事に着手します。



**小松島IC～徳島東IC間で初の工事着手**

道路事業	継続	一般国道32号 <small>いのほな</small> 猪ノ鼻道路	徳島県 香川県	三好市 三豊市	道路-2
					直轄

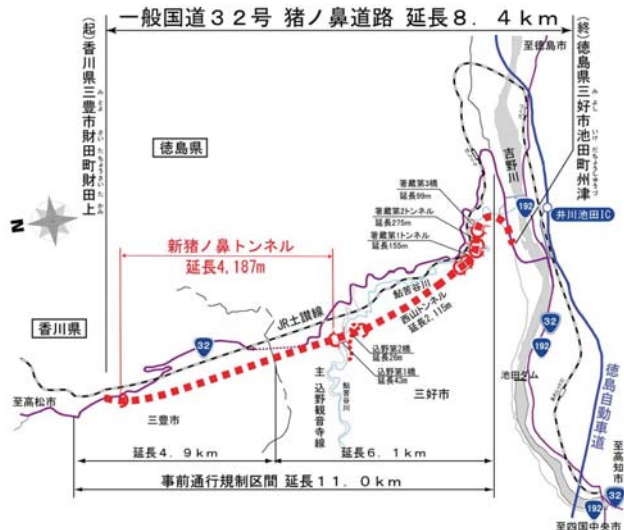
**【事業の概要】**

一般国道32号猪ノ鼻道路は、香川県三豊市から徳島県三好市間における線形不良の解消、冬期の凍結・積雪による交通規制、異常気象時事前通行規制区間の解消を目的とする道路です。

平成27年度は、香川、徳島の両県に跨がる「新猪ノ鼻トンネル」に着手します。



**新猪ノ鼻トンネルの工事着手**





道路事業	継続	一般国道55号 <small>あなん</small> 阿南道路	徳島県 阿南市	道路-3
				直轄

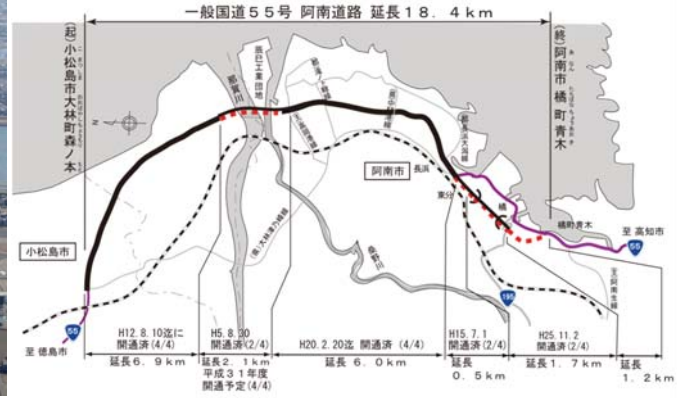
【事業の概要】

一般国道55号阿南道路は、小松島市から阿南市における交通渋滞の緩和や交通安全の確保を目的とする事業です。

平成31年度の阿南市那賀川町中島から同市西路見町江川間の4車線化の開通に向けて、平成27年度は、那賀川大橋の架設工事に着手します。



**那賀川大橋の架設工事着手**



道路事業	新規	一般国道192号 <small>やまかわていがい</small> 山川堤外歩道	徳島県 吉野川市	道路-4
				直轄

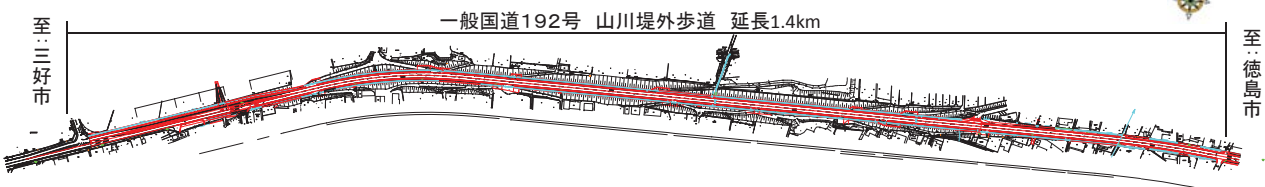
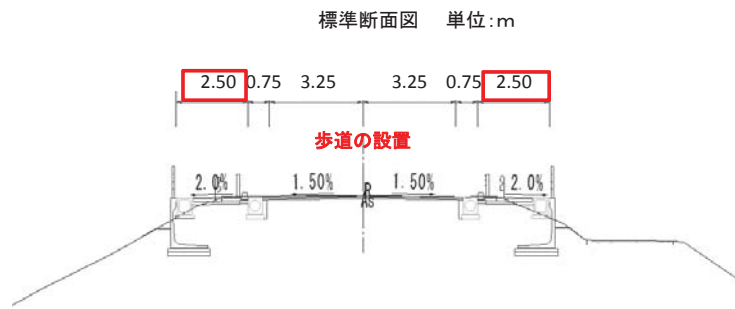
【事業の概要】

当該箇所は、吉野川市山川町の歩道が未整備であり、歩行者や自転車が車両と輻輳する危険な箇所です。



山川堤外歩道は、歩道整備を行い歩行者や自転車利用者が安心して通行出来る歩行空間を確保するものです。



自転車と車両が輻輳



道路事業	修繕	一般国道11号 <small>よしのがわおおはし</small> 吉野川大橋橋梁修繕	徳島県 徳島市	道路-5
				直轄
<b>【事業の概要】</b> <small>よしのがわおおはし</small> 一般国道11号吉野川大橋は、一級河川吉野川を渡河する昭和47年に架設された橋長1,137mの橋梁です。 定期点検等の結果、修繕が必要と判断された本橋の亀裂補修工等を実施することで、安全・安心で信頼性の高い道路ネットワークの確保を図ります。			<b>位置図</b> 	
<b>【断面図】</b> 			<b>【位置図】</b> 	
<b>【現況写真】</b>  <p>▲吉野川大橋 (完成後43年経過)</p>				

港湾事業	継続	徳島小松島港沖洲(外)地区 複合一貫輸送ターミナルの整備	徳島県 徳島市	港湾-1
				直轄
<b>【事業の概要】</b> <small>とくしま こまつしま こうおきのす そと</small> 徳島小松島港沖洲(外)地区において、船舶の大型化及び大規模地震発生時における緊急物資の海上輸送に対応した複合一貫輸送ターミナル(水深8.5m)の防波堤の整備を推進します。			<b>位置図</b> 	
				

海岸 事業	継続	むやこうかいがくわじませと 撫養港海岸桑島瀬戸地区海岸保全施設の整備	徳島県 鳴門市	海岸-3
				直轄

**【事業の概要】**

むやこうかいがくわじませと  
撫養港海岸桑島瀬戸地区において、地震による堤防の沈下・倒壊を防ぎ、津波に対して背後の鳴門市街地を防護することを目的に堤防の耐震化・嵩上げの整備を推進します。

