

令和3年9月17日 9:00

四国地方整備局 道路部
西日本高速道路株式会社
本州四国連絡高速道路株式会社

台風14号接近にともなう通行止めの可能性について（第2報）

～高速道路の通行止めが発生するおそれがあります～

台風14号の接近にともない、四国地域では暴風、大雨等の影響により、高速道路で通行止めが発生する可能性があります。

今後の気象予報と最新の交通状況をご確認いただき、不要不急のお出かけはお控えいただきますようお願いいたします。

今後も、気象予測に基づき、必要な発表を行っていく予定としております。

なお、外出中に万が一、暴風、大雨等に遭遇した場合は、より安全な場所にとどまっていただくようお願いいたします。

※今後の気象の見通し、高速道路の事前通行規制の見通しは別紙のとおり。

なお、今後の気象状況により通行止め区間は増える可能性があります。

【問い合わせ先】（○：主な問い合わせ先）

国土交通省 四国地方整備局 道路部 道路管理課

○電話 087-811-8325（直通）

本州四国連絡高速道路(株) お客様窓口

○電話 078-291-1033（お客様専用）

■最新の交通情報

お出かけの際には、最新の交通情報を以下のホームページ等にてご確認ください。

◆四国地方整備局

道路情報提供システム

<http://www.skr.mlit.go.jp/road/info/index.html>



▲道路情報提供システム
(モバイル版)

◆日本道路交通情報センター (JARTIC)



<http://www.jartic.or.jp/>

◆NEXCO西日本

<https://www.w-nexco.co.jp/>



<https://ihighway.jp/>

◆本四高速



本州四国連絡高速道路株式会社

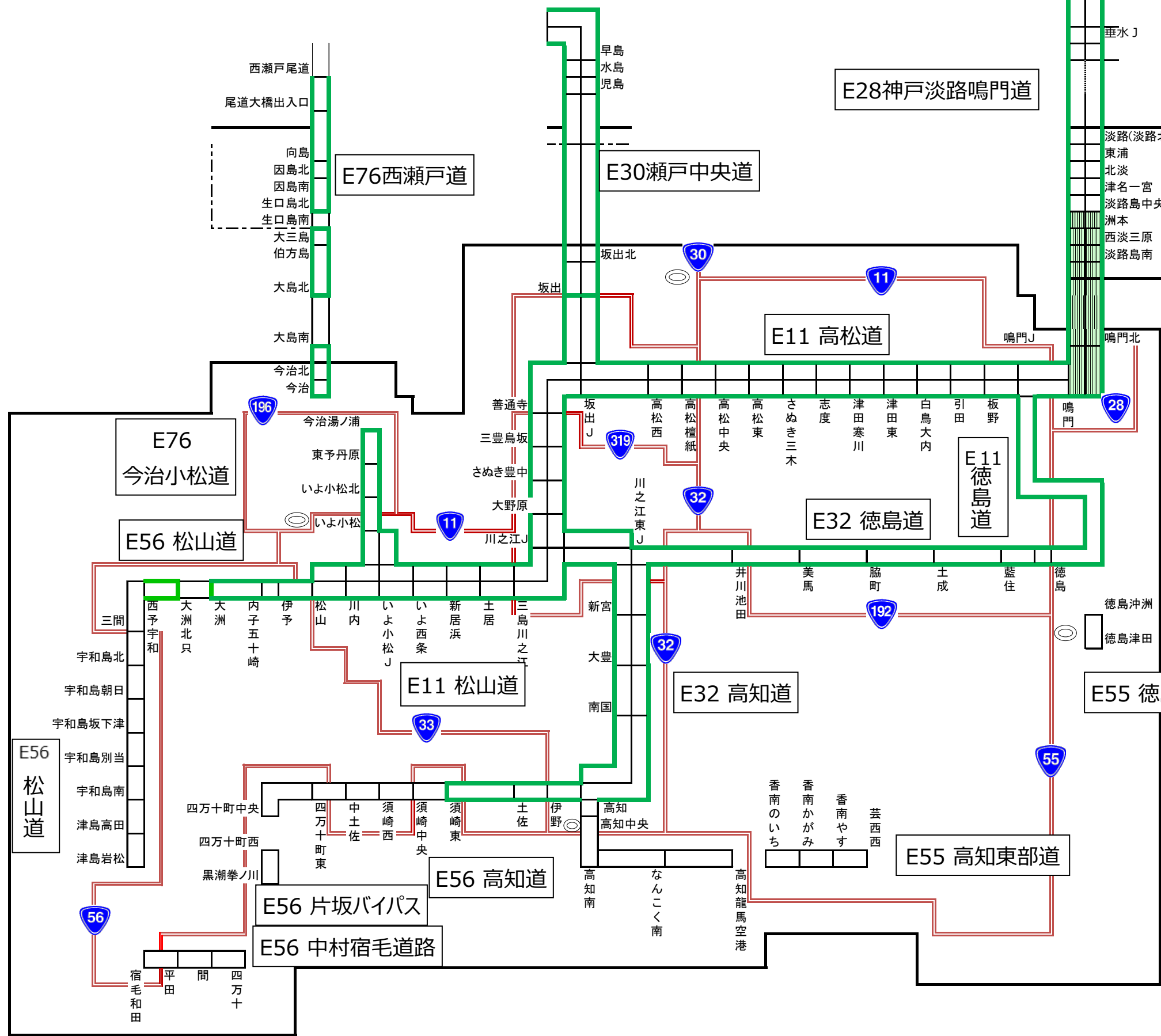
https://www.jb-honshi.co.jp/customer_index/




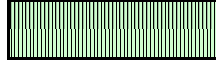


四国地方の高速道路における通行止め区間及び通行止めの可能性が高い区間

別紙-1

通行止めの可能性がある区間 (9/17 4時00分気象予測)

9/18 6時までの予測



-  9/17 6時現在 通行止め実施中
-  9/17 6時~12時 通行止め開始見込み
-  9/17 12時~18時 通行止め開始見込み
-  9/17 18時~翌0時 通行止め開始見込み
-  9/18 0時~6時 通行止め開始見込み
-  有料区間
(NEXCO西日本・本四高速管理区間)

無料区間	
・E55 徳島南部自動車道	徳島沖洲IC~徳島津田IC
・E55 高知東部自動車道	高知IC~高知龍馬空港IC
・E56 高知自動車道	香南のいちIC~芸西IC
・E56 中村宿毛道路	須崎東IC~四万十町中央IC
・E56 松山自動車道	四万十町西IC~黒瀬拳ノ川IC
	四万十IC~宿毛和田IC
	大洲IC~大洲北只IC
	西予宇和IC~津島岩松IC

- 過去の台風では、高潮や高潮などの災害が発生しています。
- 今後の気象予報と最新の交通状況をご確認いただき、不要不急のお出かけはお控えいただきますようお願いいたします。

平成16年 台風16号



国道11号 高松市

平成16年 台風23号



国道55号 室戸市吉良川町