

件 名	台風27号への対応状況について (第2報)
-----	--------------------------

取り扱い	発表をもって解禁
------	----------

発表先	高松サンポート合同庁舎記者クラブ (高松経済記者クラブ)
-----	---------------------------------

発表概要	<p>四国地方整備局は、台風第27号に伴う豪雨により、管内で洪水、土砂災害等が発生する恐れがあるため、平成25年10月24日(木)17:00より警戒体制を発令し、継続中です。</p> <p>各施設等の状況等についてとりまとめたので報告します。</p> <p>台風27号に伴う豪雨による被害状況、対応状況については、逐次報告します。</p>
------	---

問い合わせ先	<p>四国地方整備局災害対策本部 四国地方整備局 企画部 企画調査官 五十川 泰史 企画課長 村田 啓之</p> <p>TEL 087-811-8488 (災害対策本部直通) FAX 087-811-8410 (災害対策本部直通)</p>
--------	---

四国地方整備局 対応状況（第2報）

1. 体制

●災害対策本部の設置状況

- ・四国地方整備局では、平成25年10月24日14:10に注意体制を発令し、10月24日17:00に警戒体制に移行し、警戒体制を継続中です。

（本部長：四国地方整備局長 ^{みうら}三浦 ^{まさのり}真紀）

●災害対策支部の設置状況

- ・11事務所で警戒体制、4事務所で注意体制を発令しています。

（詳細は別紙-1のとおり）

2. 各施設等の状況

●河川の状況

直轄管理河川では、肱川の大洲第二水位観測所の水位が避難判断水位（4.80m）を一時超過しましたが、現在は水位が低下し、避難判断水位を下回りました。現在、はん濫注意水位を超過している河川は肱川、重信川、仁淀川、四万十川、中筋川です。

（詳細は、別紙-2のとおり）

●道路の状況

直轄管理道路では、国道55号（室戸市室戸岬町）で路面冠水による全面通行止めを実施しています。また、国道32、33号、55号、56号、四国横断自動車道で事前通行規制を実施しています。

（詳細は、別紙-3のとおり）

●港湾の状況

被害等の報告なし。

●災害対策機械の出動状況

肱川で排水ポンプ車6台、照明車2台、四万十川で排水ポンプ車1台、照明車1台が稼働しています。

また、道路の事前通行規制箇所、路面冠水箇所以待機支援車1台、照明車1台、標識車1台が稼働しています。

（詳細は、別紙-4のとおり）

平成25年10月25日(金)8時50分現在

災害支部の設置状況

四国地方整備局管内の各事務所の防災体制は次のとおりです。

県名	事務所・ダム管理所等	防災体制状況		
		注意	警戒	非常
徳島県	徳島河川国道事務所	●		
	那賀川河川事務所	●		
	四国山地砂防事務所	●		
	吉野川ダム統合管理事務所		●	
	小松島港湾・空港整備事務所			
香川県	香川河川国道事務所	●		
	四国技術事務所		●	
	高松港湾・空港整備事務所			
	高松港湾空港技術調査事務所			
愛媛県	松山河川国道事務所		●	
	大洲河川国道事務所		●	
	山鳥坂ダム工事事務所		●	
	野村ダム管理所		●	
	松山港湾・空港整備事務所			
高知県	高知河川国道事務所		●	
	中村河川国道事務所		●	
	中筋川総合開発工事事務所		●	
	土佐国道事務所		●	
	大渡ダム管理所		●	
	高知港湾・空港整備事務所			

記者発表資料

10月25日 8時00分時点

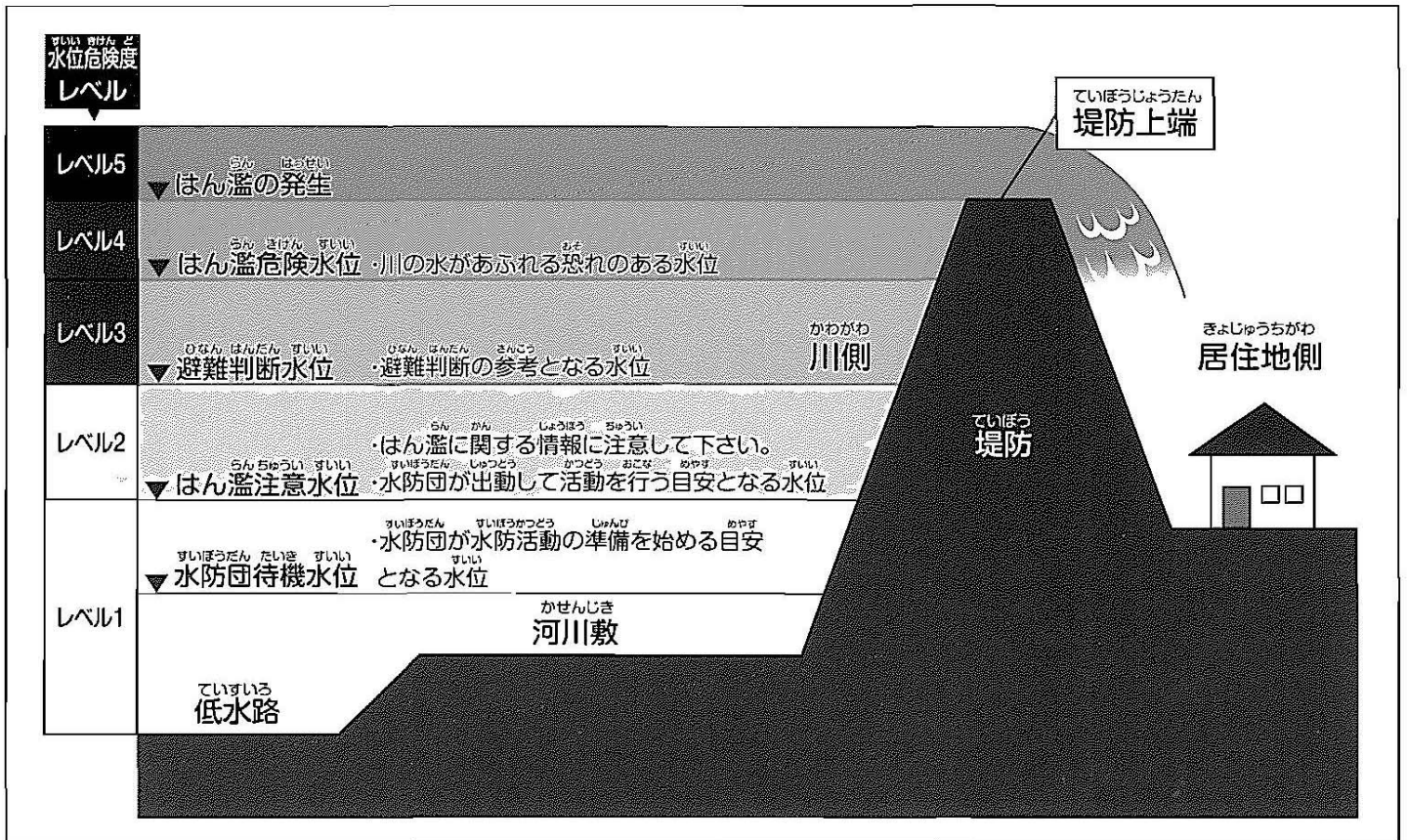
1. 水位状況

【はん濫注意水位(レベル2)を超過した河川】

番号	水系名	河川名	地点	現在		ピーク時		
				水位	状況	日時	水位	備考
①	肱川	肱川	大洲第二	4.75m (レベル2)	降下中↓	25 07:20	4.83	避難判断水位(レベル3)超過
②	重信川	重信川	出合	3.53m (レベル2)	降下中↓	25 04:50	3.68	
③	仁淀川	仁淀川	伊野	6.97m (レベル2)	上昇中↑	—		
④	渡川	四万十川	具同	6.82m (レベル2)	横ばい→	—		
⑤	渡川	中筋川	磯ノ川	5.53m (レベル2)	降下中↓	25 07:30	5.59	
⑥	肱川	矢落川	新谷	1.87m (レベル1)	降下中↓	25 03:10	2.24	

(参考)

河川名	基準点	はん濫 注意水位	避難判断水位		はん濫危険水位		計画 高水位
			無堤	有堤	無堤	有堤	
①肱川	大洲第二	3.80m		4.80m		5.80m	8.513m
②重信川	出合	3.00m		4.60m		5.10m	5.94m
③仁淀川	伊野	6.60m		7.70m		8.15m	10.15m
④四万十川	具同	6.50m	7.70m	9.70m	8.15m	10.10m	10.893m
⑤中筋川	磯ノ川	5.50m		7.40m			8.367m
⑥矢落川	新谷	2.20m		2.78m			4.122m



2. 主な施設被害状況(直轄)

(1) 河川管理施設(堤防、護岸、樋門等)

番号	水系名	河川名	都道府県	市町村	地点		被害状況		対策状況	備考
					左右岸	kp	状態	数量		
確認中										

(2) ダム施設

番号	ダム名	水系名	河川名	都道府県	市町村	被害状況		対策状況	備考
						状態	数量		
なし									

(3) 砂防施設

番号	水系名	河川名	都道府県	市町村	場所	被害状況		対策状況	備考
						状態	数量		
なし									

(4) 海岸施設

番号	海岸名	都道府県	市町村	場所	被害状況		対策状況	備考
					状態	数量		
なし								

3. 直轄河川の主な一般被害の状況

番号	水系名	河川名	都道府県	市町村	地区名	成因	浸水面積 (ha)	浸水戸数		備考
								床上	床下	
確認中										

【避難勧告】

番号	水系名	河川名	都道府県	市町村	地区名	世帯数等	勧告日時	解除日時	備考
なし									

【避難指示】

番号	水系名	河川名	都道府県	市町村	地区名	世帯数等	指示日時	解除日時	備考
なし									

【避難状況】

番号	水系名	河川名	都道府県	市町村	地区名	避難状況	避難日時	解除日時	備考
なし									

4. 直轄砂防の主な一般被害の状況

(1) 被害状況

番号	水系名	河川名	都道府県	市町村	地区名	施設被害	備考
なし							

(2) 避難状況

番号	水系名	河川名	都道府県	市町村	地区名	避難状況	避難日時	解除日時	備考
なし									

5. ダムの状況

内容
[洪水貯留操作を実施中のダム] ●直轄管理1ダム 肱川水系:鹿野川ダム ●水資源機構管理1ダム 吉野川水系:早明浦ダム
[洪水貯留操作を実施した(現在は洪水貯留操作を終了した)ダム] ●直轄管理2ダム 肱川水系:野村ダム 仁淀川水系:大渡ダム

6. 直轄海岸の状況

番号	海岸名	都道府県	市町村	地区名	被害状況	備考
なし						

7. 参考:県管理河川等における被害情報

(1)河川

番号	県名	河川名	被害状況
1	愛媛県	湯籾川	【八幡浜市】確認中
2	愛媛県	久米川	【大洲市】確認中
確認中			

(2)土砂災害

番号	県名	市町村名	被害状況
①	愛媛県	愛南町	がけ崩れ(高3m、幅2m) 人的被害:なし 家屋被害:なし
②	愛媛県	西予市	がけ崩れ(詳細調査中) 人的被害:なし 家屋被害:一部損壊(一戸)
③	高知県	高岡郡越知町	がけ崩れ(高7m、幅10m) 人的被害:なし 家屋被害:なし
④	高知県	吾川郡いの町	がけ崩れ(高5m、幅8m) 人的被害:なし 家屋被害:一部損壊(一戸)

(3)海岸

番号	県名	地区名	被害状況
なし			

注)本資料における数値については、平成25年10月25日8:00時現在の速報値であり
今後修正される可能性があります。

道路被害状況等について（台風27号にかかる対応について）

<平成25年10月25日(金) 10:00発表>

(1) 高速道路会社等管理道路（7:00現在）

2路線で通行止め

番号 (図面番号)	路線名	区間名	被災状況	備考
1)	松山自動車道	どい ^{かわうち} 土居IC～川内IC（上下）	雨のため通行止め	
2)	今治小松自動車道	こまつ ^{いまばりゆ} いよ小松JCT～今治湯ノ浦IC（上下）	雨のため通行止め	

(2) 直轄管理道路（8:50現在）

9区間で通行止め

番号 (図面番号)	路線名	区間名	被災状況	備考
直轄 土佐①	国道55号	高知県安芸郡東洋町野根字中の谷～ 高知県室戸市佐喜浜町入木字猪崎（98k600～107k500 L=8.9km）	事前通行止め	迂回路無し
直轄 土佐②	国道33号	高知県高岡郡越知町横倉～ 高知県吾川郡仁淀川町森山字オオヂミ （33k400～53k700 L=20.3km）	事前通行止め	迂回路無し
直轄 土佐③	国道33号	高知県吾川郡仁淀川町森山字オオヂミ ～愛媛県上浮穴郡久万高原町中津 （53k700～60k400 L=6.7km）	事前通行止め	迂回路無し
直轄 土佐④	国道55号	高知県室戸市室戸岬町ス力崎 （117k500付近 L=0.1km）	路面冠水による 全面通行止	迂回路無し
直轄 土佐⑤	国道56号 (須崎道路)	須崎東IC～須崎西IC (上下)	事前通行止め	迂回路有り
	四国横断自動車道	須崎西IC～中土佐IC (上下)	事前通行止め	迂回路有り
直轄 土佐⑥	四国横断自動車道	中土佐IC～四万十町中央IC (上下)	事前通行止め	迂回路有り
直轄 土佐⑦	国道32号	高知県長岡郡大豊町大字小川～ 高知県長岡郡大豊町大字角茂谷 （105k600～111k800 L=6.2km）	事前通行止め	迂回路有り
直轄 松山①	国道33号	愛媛県上浮穴郡久万高原町中津～ 愛媛県上浮穴郡久万高原町柳井川 （60k400～66k500 L=6.1km）	事前通行止め	迂回路無し
直轄 松山②	国道33号	愛媛県上浮穴郡久万高原町柳井川～ 愛媛県上浮穴郡久万高原町黒岩 （67k300～74k900 L=7.6km）	事前通行止め	迂回路無し

(3) その他の道路（7:00現在）

【補助国道】

27箇所での通行止め

うち、災害による通行止め：2箇所

うち、事前規制による通行止め：25箇所

【地方道】

67箇所での通行止め

うち、災害による通行止め：3箇所

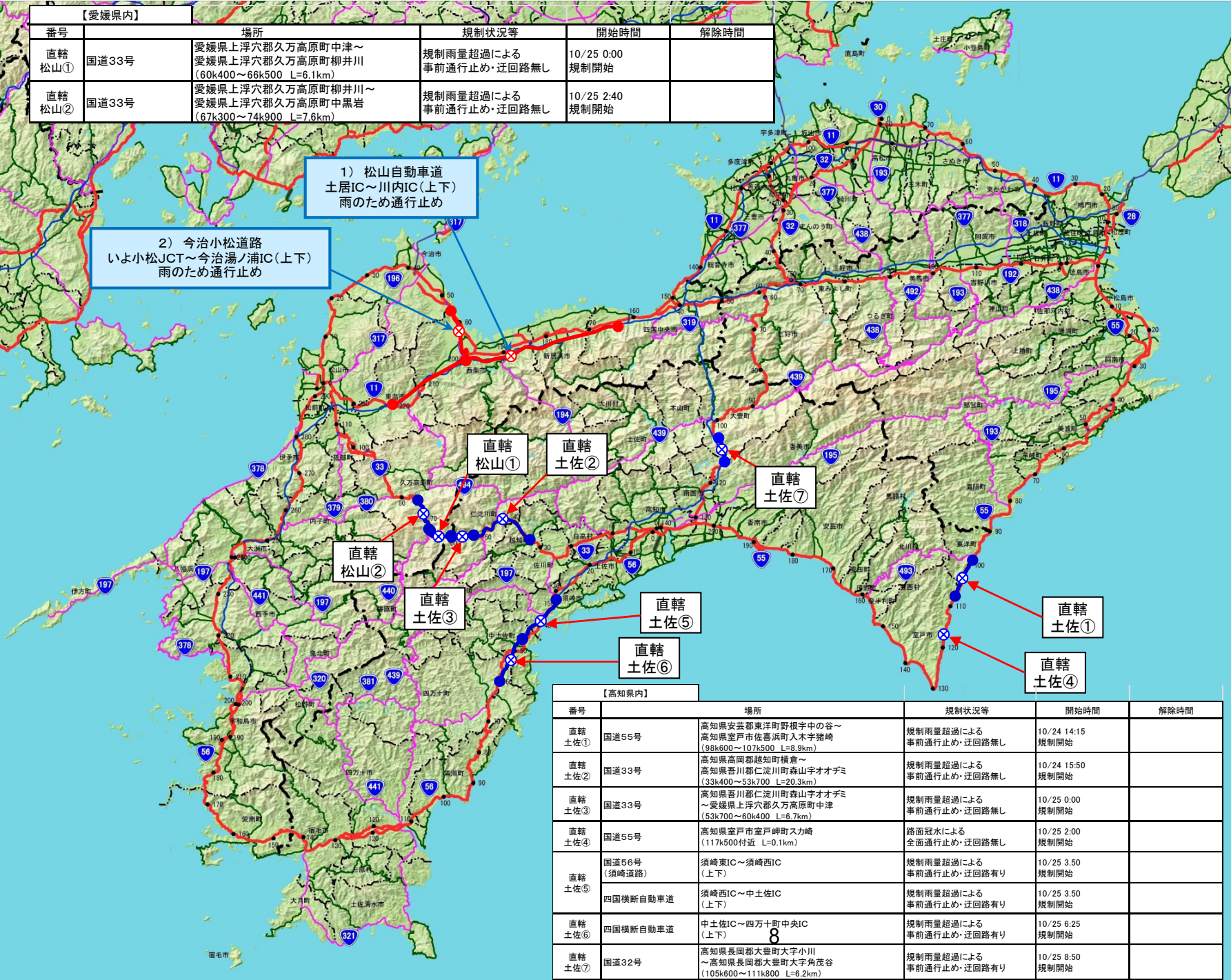
うち、事前規制による通行止め：64箇所

台風27号による通行規制について(直轄国道・高速道路) 平成25年10月25日(金) 8時50分 現在

【愛媛県内】				
番号	場所	規制状況等	開始時間	解除時間
直轄 松山①	愛媛県上浮穴郡久万高原町中津～ 愛媛県上浮穴郡久万高原町柳井川 (60k400～66k500 L=6.1km)	規制雨量超過による 事前通行止め・迂回路無し	10/25 0:00 規制開始	
直轄 松山②	愛媛県上浮穴郡久万高原町柳井川～ 愛媛県上浮穴郡久万高原町中黒岩 (67k300～74k900 L=7.6km)	規制雨量超過による 事前通行止め・迂回路無し	10/25 2:40 規制開始	

1) 松山自動車道
土居IC～川内IC(上下)
雨のため通行止め

2) 今治小松道路
いよ小松JCT～今治湯ノ浦IC(上下)
雨のため通行止め



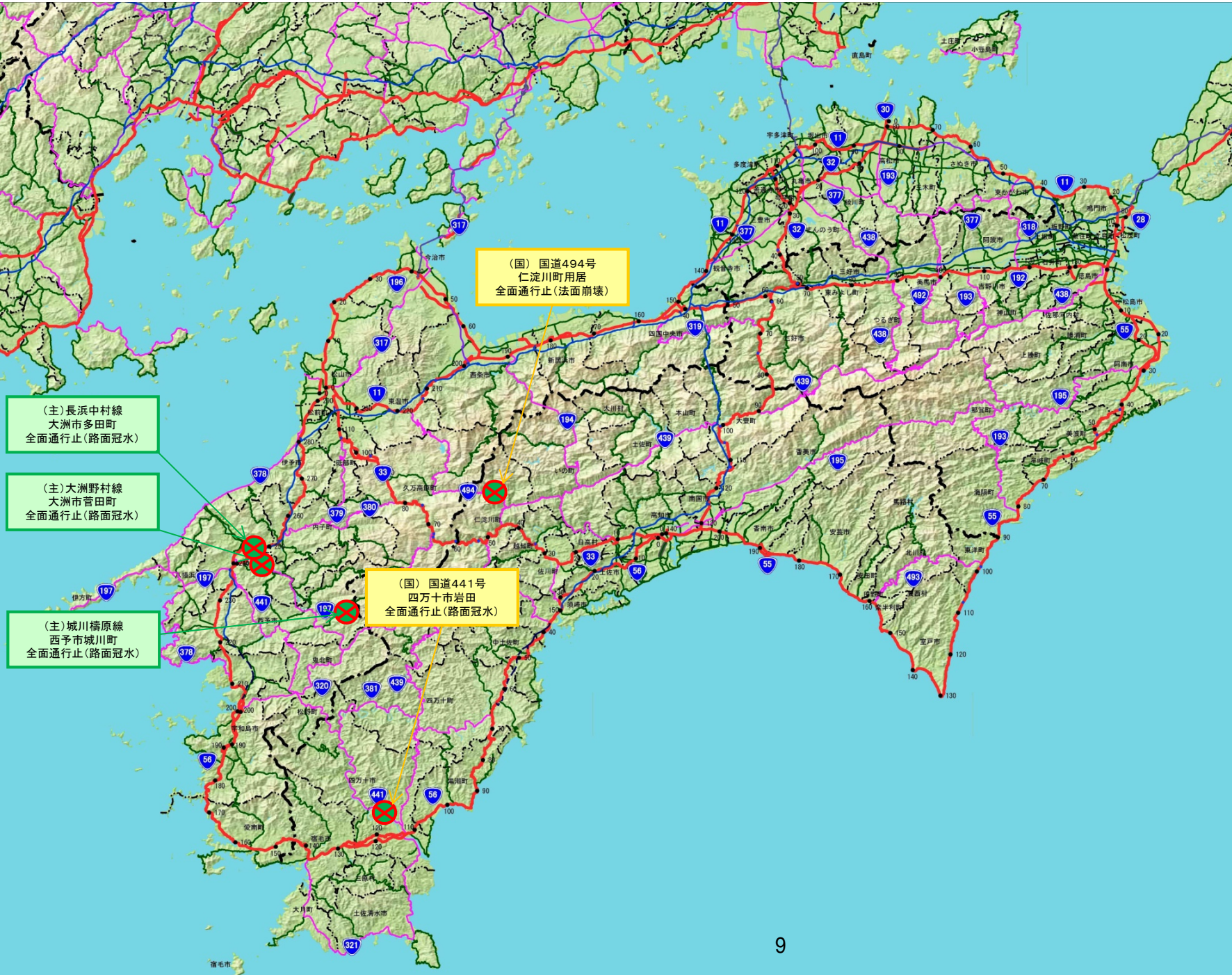
【高知県内】				
番号	場所	規制状況等	開始時間	解除時間
直轄 土佐①	高知県安芸郡東洋町野根字中の谷～ 高知県室戸市佐喜浜町入木字猪崎 (98k800～107k500 L=8.9km)	規制雨量超過による 事前通行止め・迂回路無し	10/24 14:15 規制開始	
直轄 土佐②	高知県高岡郡越知町横倉～ 高知県香川郡仁淀川町森山字オオチミ (33k400～53k700 L=20.3km)	規制雨量超過による 事前通行止め・迂回路無し	10/24 15:50 規制開始	
直轄 土佐③	高知県香川郡仁淀川町森山字オオチミ ～愛媛県上浮穴郡久万高原町中津 (53k700～60k400 L=6.7km)	規制雨量超過による 事前通行止め・迂回路無し	10/25 0:00 規制開始	
直轄 土佐④	高知県室戸市室戸岬町ス力崎 (117k500付近 L=0.1km)	路面冠水による 全面通行止め・迂回路無し	10/25 2:00 規制開始	
直轄 土佐⑤	国道56号 (須崎道路)	規制雨量超過による 事前通行止め・迂回路有り	10/25 3:50 規制開始	
	四国横断自動車道 須崎西IC～中土佐IC (上下)	規制雨量超過による 事前通行止め・迂回路有り	10/25 3:50 規制開始	
直轄 土佐⑥	四国横断自動車道 中土佐IC～四万十町中央IC (上下)	規制雨量超過による 事前通行止め・迂回路有り	10/25 6:25 規制開始	
直轄 土佐⑦	高知県長岡郡大豊町大字小川 ～高知県長岡郡大豊町大字角茂谷 (105k600～111k800 L=6.2km)	規制雨量超過による 事前通行止め・迂回路有り	10/25 8:50 規制開始	

凡 例		
種 別	通行止め	通行規制
高速道路の被災箇所	⊗	⊗
高速道路の通行止め等区間	—	—
直轄国道の被災箇所	⊗	⊗
直轄国道の通行止め等区間	—	—
県管理道路の被災箇所	⊗	⊗
県管理道路の通行止め等区間	—	—

台風27号による通行規制(全面通行止め)について(補助国道・地方道)

平成25年10月25日(金)

7時00分 現在



事前通行止め
補助国道 25区間
地方道 64区間

補助国道

地方道

発災箇所凡例

全面通行止

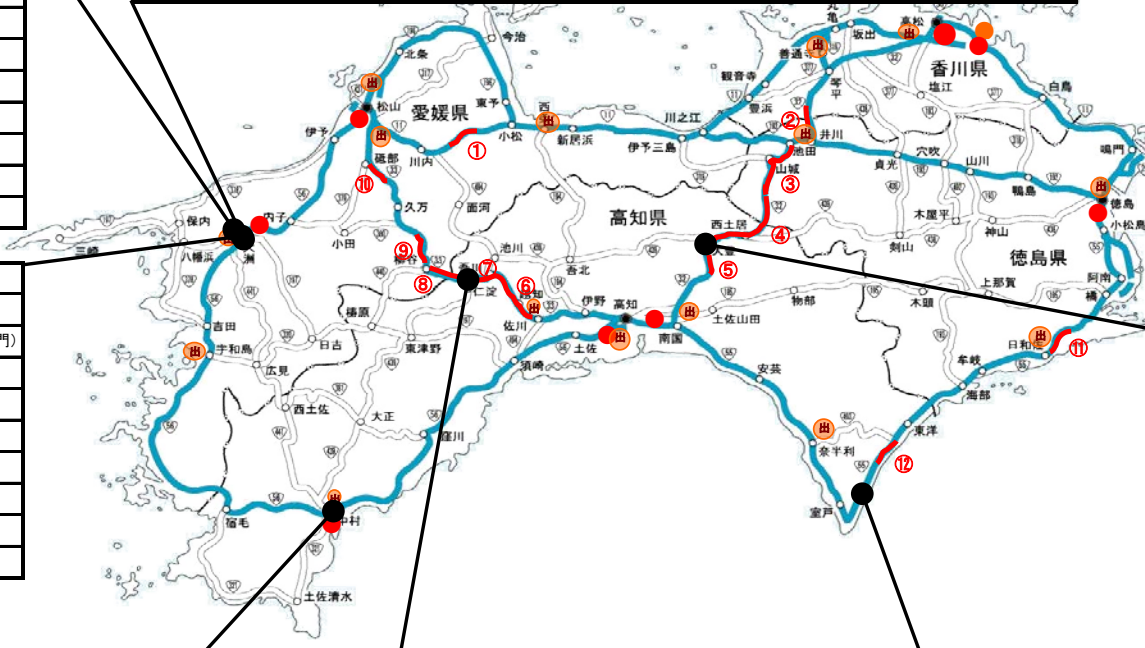
復旧により通行可

災害対策用機械の出動状況

災害概要	災害内容	内水排除				
	発生日時	平成25年10月25日				
	場所	愛媛県大洲市新谷(都谷川排水樋門)				
	被害状況	なし				
出動車両	排水ポンプ車	排水ポンプ車	排水ポンプ車	排水ポンプ車	照明車	
規格	150m ³ /min	30m ³ /min	30m ³ /min	30m ³ /min	25kVA 4×4	
機械番号	11-4893	23-4892	19-4891	20-4892	18-4883	
出発時刻	10/25 0:40	10/25 1:25	10/25 2:55	10/25 5:05	10/25 1:10	
到着時刻	10/25 1:00	10/25 1:45	10/25 3:10	10/25 5:25	10/25 1:30	
終了時刻						

災害概要	災害内容	内水排除	
	発生日時	平成25年10月25日	
	場所	愛媛県大洲市白滝(滝川樋門)	
	被害状況	なし	
出動車両	排水ポンプ車	照明車	
規格	30m ³ /min	25kVA 4×2	
機械番号	10-4894	19-4881	
出発時刻	10/25 3:10	10/25 3:10	
到着時刻	10/25 3:35	10/25 3:35	
終了時刻			

災害概要	災害内容	内水排除	
	発生日時	平成25年10月25日	
	場所	愛媛県大洲市春賀(山高川排水樋門)	
	被害状況	なし	
出動車両	排水ポンプ車		
規格	30m ³ /min		
機械番号	20-4891		
出発時刻	10/25 2:15		
到着時刻	10/25 2:30		
終了時刻			



災害概要	災害内容	事前通行規制の対応	
	発生日時	平成25年10月25日	
	場所	高知県長岡郡大豊町高須	
	被害状況	なし	
出動車両	標識車		
規格	LED式		
機械番号	11-1873		
出発時刻	10/25 7:00		
到着時刻	10/25 7:40		
終了時刻			

災害概要	災害内容	内水排除	
	発生日時	平成25年10月24日	
	場所	高知県四万十市横堤地先(横堤樋門)	
	被害状況	なし	
出動車両	排水ポンプ車	照明車	
規格	30m ³ /min	15kVA 4×4	
機械番号	10-4894	4321-14	
出発時刻	10/24 16:05	10/24 16:05	
到着時刻	10/24 16:10	10/24 16:10	
終了時刻			

災害概要	災害内容	事前通行規制の対応	
	発生日時	平成25年10月24日	
	場所	高知県吾川郡仁淀川町森山	
	被害状況	なし	
出動車両	待機支援車		
規格	バス型		
機械番号	06-1871		
出発時刻	10/24 10:30		
到着時刻	10/25 11:15		
終了時刻			

災害概要	災害内容	路面冠水対応	
	発生日時	平成25年10月25日	
	場所	高知県室戸市室戸岬町字スカ崎地先	
	被害状況	国道路面冠水	
出動車両	照明車		
規格	25kVA 4×4		
機械番号	17-1878		
出発時刻	10/25 1:10		
到着時刻	10/25 2:00		
終了時刻			