

令和元年8月15日 7:00

四国地方整備局 道路部
西日本高速道路株式会社
本州四国連絡高速道路株式会社

台風10号の影響による道路の通行止めについて（第4報）

～高速道・国道等の通行止めが発生しています～

台風10号の影響により、国道33号（高知県吾川郡仁淀川町～愛媛県上浮穴郡久万高原町）、国道55号（高知県室戸市吉良川町）、瀬戸中央自動車道（児島IC～坂出IC）及び神戸淡路鳴門自動車道（洲本IC～鳴門IC）が通行止めとなっています。今後の気象状況により通行止め区間はさらに拡大する見込みです。

今後の気象予報と最新の交通状況をご確認いただき、不要不急のお出かけはお控えいただきますようお願いいたします。なお、外出中に万が一、大雨や越波に遭遇した場合は、幹線道路を外れた危険な山道や海岸沿いの道などの走行を避け、より安全な場所にとどまっていただくようお願いいたします。

※現在の通行止め区間、今後の高速道路・国道等の事前通行規制の見通しは別紙のとおり。

【問い合わせ先】

国土交通省 四国地方整備局 道路部 道路管理課
電話 087-811-8325 (直通)
道路管理課長 大西 良明 (内線 4411)
道路管理課課長補佐 四宮 新治 (内線 4412)
NEXCO西日本 四国支社 防災対策室
電話 087-821-7240 (マスコミ専用)
本州四国連絡高速道路(株)
電話 078-291-1033 (お客さま窓口)

最新の情報は以下のホームページをご確認ください。

◆日本道路交通情報センター (JARTIC)



<http://www.jartic.or.jp/>

◆四国地方整備局

道路情報提供システム

<http://www.skr.mlit.go.jp/road/info/index.html>

◆NEXCO西日本



<https://ihighway.jp/>

◆本四高速



https://www.jb-honshi.co.jp/customer_index/

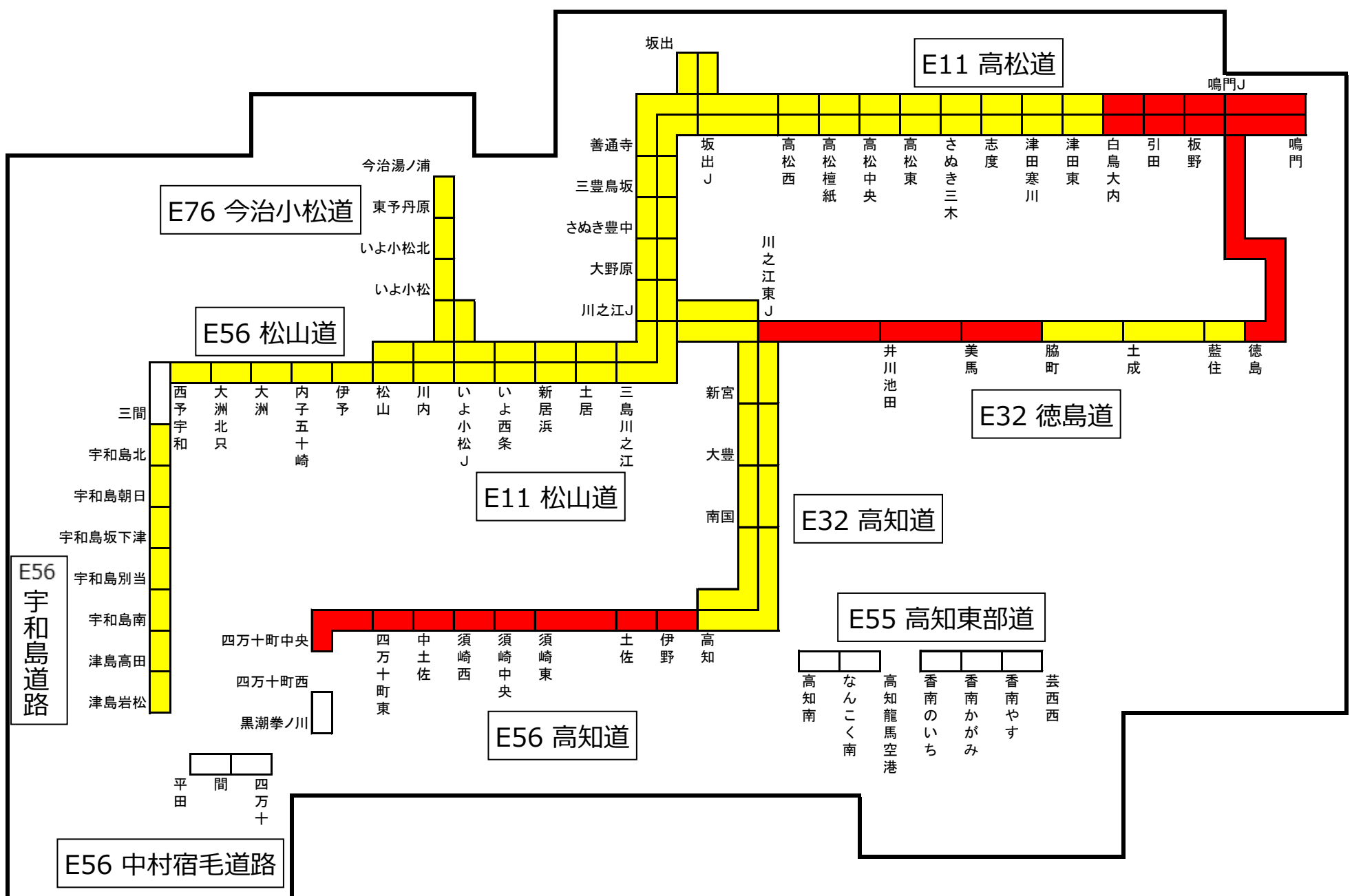
◆気象庁HP (気象情報)

<https://www.jma.go.jp/jma/index.html>

通行止めの可能性がある区間 (8/15 4時00分降雨・強風予測)

8 / 16 6時までの予測

- 8/15 6時現在 通行止め実施中
- 8/15 6時～12時 通行止め開始見込み
- 8/15 12時～18時 通行止め開始見込み
- 8/15 18時～24時 通行止め開始見込み
- 8/16 0時～6時 通行止め開始見込み



無料区間

- ・E55 高知東部自動車道 高知南IC～高知龍馬空港IC
香南のいちIC～芸西西IC
- ・E56 高知自動車道 須崎東IC～四万十町中央IC
四万十町西IC～黒瀬拳ノ川IC
- ・E56 中村宿毛道路 四万十IC～平田IC
- ・E56 松山自動車道 大洲IC～大洲北只IC
西予宇和IC～宇和島北IC
- ・E56 宇和島道路 宇和島北IC～津島岩松IC

本四高速道路における通行止め区間及び通行止めの可能性が高い区間

強風により通行止めの可能性がある又は通行止めが発生している区間

2019年8月15日
6時00分現在

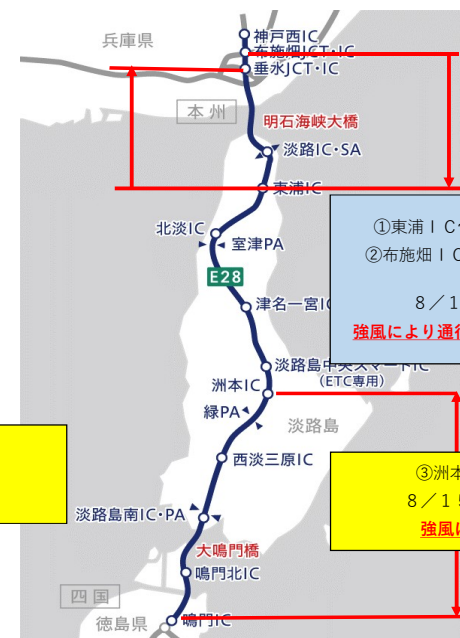
E 7 6 西瀬戸自動車道



E 3 0 瀬戸中央自動車道



E 2 8 神戸淡路鳴門自動車道

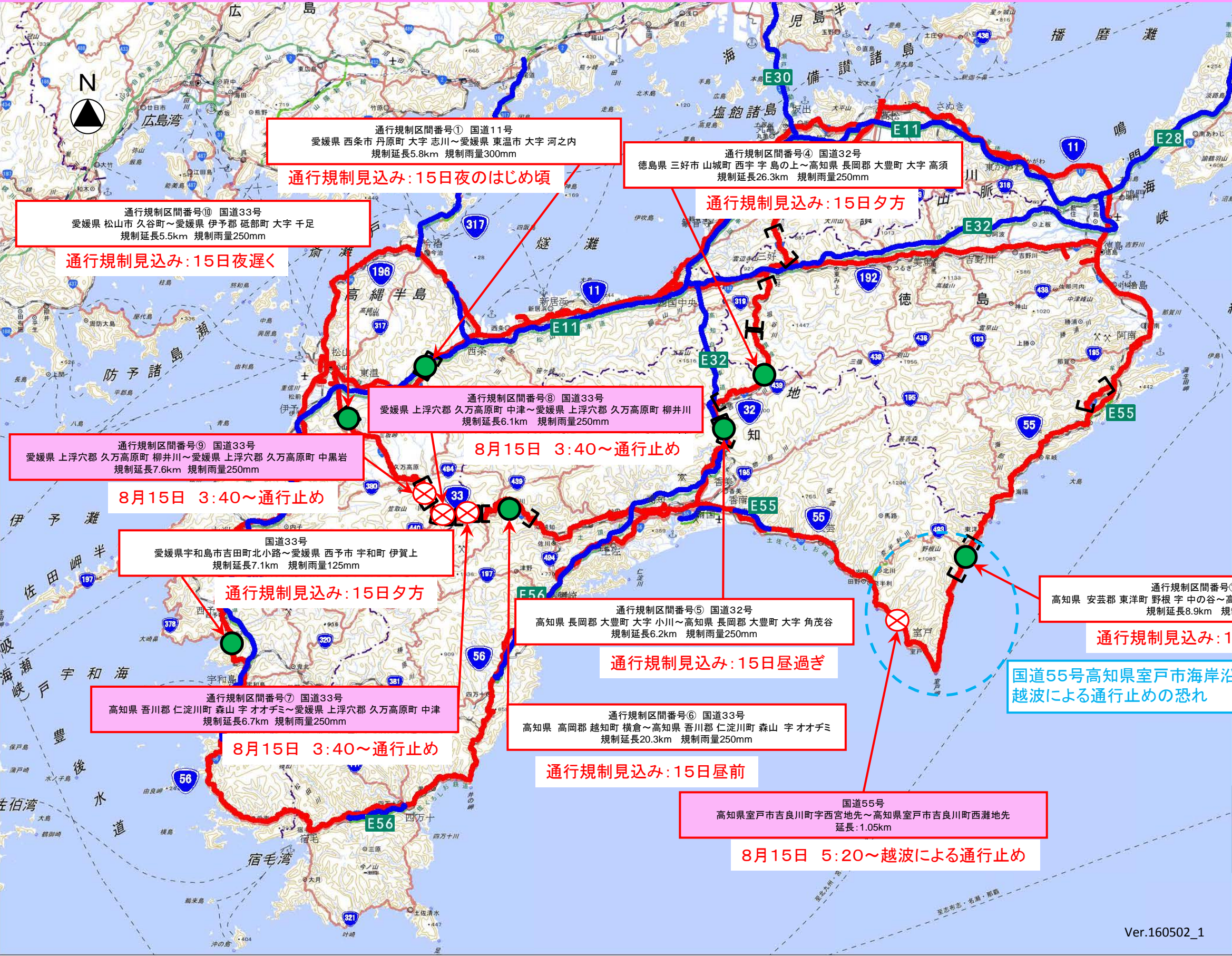


地区名	番号	道路名	強風により通行止めが発生している区間	通行止め開始時間
瀬戸内地区	③	E28 神戸淡路鳴門自動車道	洲本IC~鳴門IC (大鳴門橋含む)	8月15日 5時30分~ 強風
	④	E30 瀬戸中央自動車道	児島IC~坂出IC (瀬戸大橋含む)	8月15日 3時30分~ 強風
地区名	番号	道路名	強風により通行止めの可能性がある区間	通行止め開始が予測される時間
瀬戸内地区	①	E28 神戸淡路鳴門自動車道	東浦IC~垂水IC (上り線) (明石海峡大橋含む)	8月15日 15時~ 強風
	②	E28 神戸淡路鳴門自動車道	布施畑IC~東浦IC (下り線) (明石海峡大橋含む)	8月15日 15時~ 強風
	⑤	E76 西瀬戸自動車道	大三島IC~伯方島IC	8月15日 8時~ 強風

四国地方の直轄国道における通行止め区間及び通行止めの可能性が高い区間

令和元年8月15日(木) 6時00分現在の予測

直轄国道



国道55号高知県室戸市海岸沿い全域越波による通行止めの恐れ