

令和元年8月14日

四国地方整備局 道路部  
西日本高速道路株式会社  
本州四国連絡高速道路株式会社  
高松地方気象台

## 台風10号接近にともなう通行止めの可能性について

～高速道・国道等の通行止めが発生する恐れがあります～

台風10号の接近により、四国地域では暴風、大雨及び越波の影響により、高速道路・国道等で通行止めが発生する可能性があります。

今後の気象予報と最新の交通状況をご確認いただき、不要不急のお出かけはお控えいただきますようお願いいたします。なお、外出中に万が一、大雨や越波に遭遇した場合は、幹線道路を外れた危険な山道や海岸沿いの道などの走行を避け、より安全な場所にとどまっていただくようお願いいたします。

※今後の気象の見通し、高速道路・国道等の事前通行規制の見通しは別紙のとおり。

なお、今後の気象状況により通行止め区間は増える見込みです。

## 【問い合わせ先】

国土交通省 四国地方整備局 道路部 道路管理課

電話 087-811-8325 (直通)

○道路管理課長 大西 良明 (内線 4411)

道路管理課課長補佐 四宮 新治 (内線 4412)

NEXCO西日本 四国支社

電話 087-825-1919 (マスコミ専用)

広報課 久部、木原

本州四国連絡高速道路(株)

電話 078-291-1033 (お客さま窓口)

(気象に関すること)

気象庁 高松地方气象台

電話 087-826-6122 (直通)

○広域防災管理官 山本 伸二 (内線 3802)

○主たる問い合わせ先

最新の情報は以下のホームページをご確認ください。

### ◆日本道路交通情報センター (JARTIC)



<http://www.jartic.or.jp/>

### ◆四国地方整備局

道路情報提供システム

<http://www.skr.ml.it.go.jp/road/info/index.html>

### ◆NEXCO西日本



<https://ihighway.jp/>

### ◆本四高速



本州四国連絡高速道路株式会社

[https://www.jb-honshi.co.jp/customer\\_index/](https://www.jb-honshi.co.jp/customer_index/)

### ◆気象庁HP (気象情報)

<https://www.jma.go.jp/jma/index.html>

## 【1. 今後の気象の見通し】

令和元年8月14日から16日の雨、風、波

地域	8月14日			8月15日			8月16日		
	昼	夜	朝	昼	夜	朝	昼	夜	
瀬戸内側	↔	↔	↔	↔	↔	↔	↔	↔	
	↔	↔	↔	↔	↔	↔	↔	↔	
	↔	↔	↔	↔	↔	↔	↔	↔	
太平洋側	↔	↔	↔	↔	↔	↔	↔	↔	
	↔	↔	↔	↔	↔	↔	↔	↔	
	↔	↔	↔	↔	↔	↔	↔	↔	

凡例

↔ 大雨：警戒すべき期間

↔ 非常に強い風：警戒すべき期間

↔ 注意すべき期間

↔ 大しけ(波)：警戒すべき期間

### 【気象概況】

○台風第10号は8月15日屋前から夕方にかけて四国地方に最も接近し、上陸するおそれがあります。

○台風の接近に伴い、14日屋前から局地的に雷を伴った非常に激しい雨が降り、15日夕方から16日にかけて局地的に猛烈な雨が降る見込みです。

○14日12時から15日12時までの24時間降水量(多い所)

瀬戸内側 400ミリ

太平洋側 1000ミリ

その後15日12時から16日12時までの24時間降水量(多い所)

瀬戸内側 300～500ミリ

太平洋側 600～800ミリ

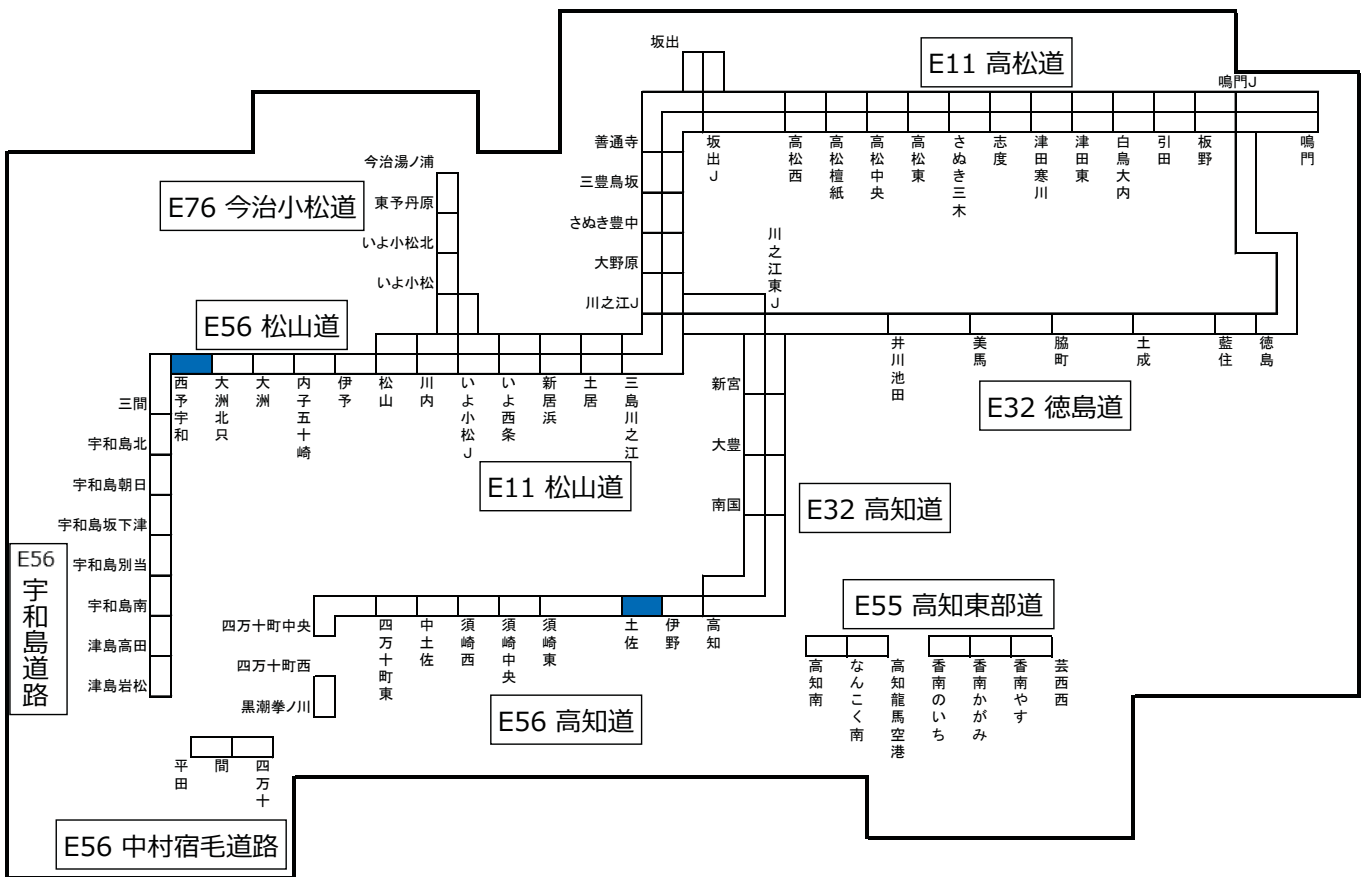
○14日屋前から非常に強い風が吹き、15日朝は猛烈な風が吹く見込みです。

○14日夕方から15日夜遅くににかけて、うねりを伴った猛烈なしけとなる見込みです。

通行止めの可能性がある区間 (8/14 12時00分降雨・強風予測)

8 / 15 12時までの予測

- 8/14 12時現在 通行止め実施中
- 8/14 12時～18時 通行止め開始見込み
- 8/14 18時～24時 通行止め開始見込み
- 8/15 0時～6時 通行止め開始見込み
- 8/15 6時～12時 通行止め開始見込み



無料区間

- E55 高知東部自動車道 高知南IC～高知龍馬空港IC  
香南のいちIC～芸西西IC
- E56 高知自動車道 須崎東IC～四万十町中央IC  
四万十町西IC～黒瀬拳ノ川IC
- E56 中村宿毛道路 四万十IC～平田IC
- E56 松山自動車道 大洲IC～大洲北只IC  
西予宇和IC～宇和島北IC
- E56 宇和島道路 宇和島北IC～津島岩松IC

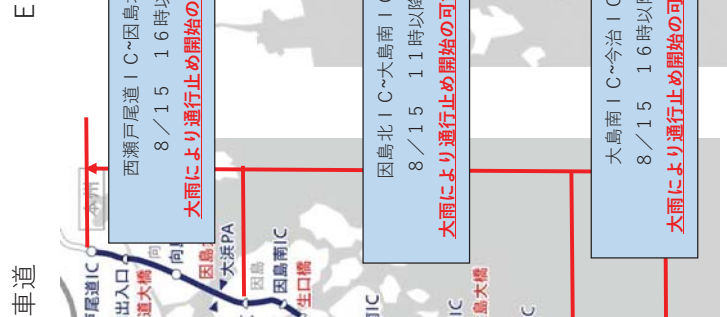
2019年8月14日  
9時現在

**強風・大雨により通行止めの可能性がある区間**

E 76 西瀬戸自動車道



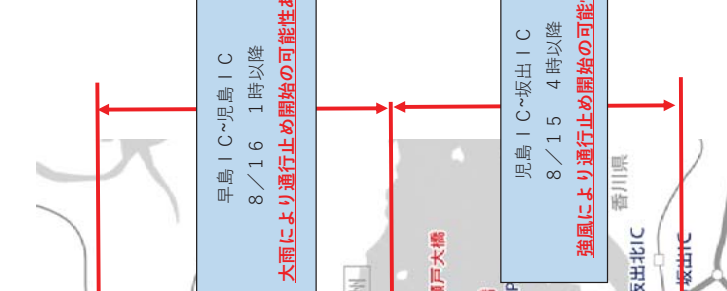
E 30 瀬戸中央自動車道



E 30 瀬戸中央自動車道



E 28 神戸淡路鳴門自動車道



E 28 神戸淡路鳴門自動車道



地区名	道路名	区間	通行止めの可能性がある区間
瀬戸内地区	E28 神戸淡路鳴門自動車道	淡路IC~垂水IC (上り線) (明石海峡大橋含む)	8月15日 14時~ 強風
	E28 神戸淡路鳴門自動車道	布施畑IC~淡路IC (下り線) (明石海峡大橋含む)	8月15日 14時~ 強風
	E28 神戸淡路鳴門自動車道	洲本IC~鳴門IC (大鳴門橋含む)	8月15日 5時~ 強風
	E30 瀬戸中央自動車道	早島IC~児島IC	8月16日 1時~ 大雨
	E30 瀬戸中央自動車道	児島IC~坂出IC (瀬戸大橋含む)	8月15日 4時~ 強風
	E76 西瀬戸自動車道	西瀬戸尾道IC~因島北IC	8月15日 16時~ 大雨
	E76 西瀬戸自動車道	因島北IC~大島南IC	8月15日 11時~ 大雨
	E76 西瀬戸自動車道	大島南IC~今治IC	8月15日 16時~ 大雨

# 四国地方の直轄国道において通行止めの可能性が高い区間

令和元年8月14日(水) 12時00分現在の予測

## 直轄国道

