

令和元年6月27日

四国地方整備局 道路部
西日本高速道路株式会社
高松地方气象台

大雨等に関する道路の通行止めについて

～高速道・国道等の通行止めが発生する恐れがあります～

梅雨前線と熱帯低気圧の北上の影響により、昨夜から雨が降り続いており、今後も引き続き、大雨の予報となっています。

このまま、雨が降り続けば、道路利用者の安全を確保するために、直轄国道の別紙の事前通行規制区間で、通行止めを行う可能性が高くなっています。

今後の気象予報と最新の交通状況をご確認いただき、不要不急のお出かけはお控えいただきますようお願いいたします。なお、外出中に万が一、大雨や越波に遭遇した場合は、幹線道路を外れた危険な山道や海岸沿いの道などの走行を避け、より安全な場所にとどまっていただくようお願いいたします。

※直轄国道の連続雨量と事前通行規制の見通しは別紙のとおり。

【問い合わせ先】

国土交通省 四国地方整備局 道路部 道路管理課

電話 087-811-8325 (直通)

○道路管理課長 大西 良明 (内線 4411)

道路管理課課長補佐 四宮 新治 (内線 4412)

NEXCO西日本 四国支社

電話 087-825-1919 (マスコミ専用)

広報課 久部、国定

(気象に関すること)

気象庁 高松地方気象台

電話 087-826-6122 (直通)

○広域防災管理官 山本 伸二 (内線 3802)

○主たる問い合わせ先

最新の情報は以下のホームページをご確認ください。

◆日本道路交通情報センター (JARTIC)



<http://www.jartic.or.jp/>

◆四国地方整備局

道路情報提供システム

<http://www.skr.mlit.go.jp/road/info/index.html>

◆NEXCO西日本






<https://ihighway.jp/>

◆気象庁HP (気象情報)

<https://www.jma.go.jp/jma/index.html>

【今後の気象の見通し】

令和元年6月28日にかけての大雨

地域	6月27日				6月28日		
	昼過ぎ	夕方	夜のはじめ頃	夜遅く	未明	明け方	朝
瀬戸内側							
太平洋側							
凡例：警戒すべき期間 							

【気象概況】

- 熱帯低気圧が6月27日夕方から夜遅くにかけて四国地方に接近する見込みです。
- 四国地方では、6月28日明け方にかけて大雨となるおそれがあります。
- 27日06時から28日06時までの24時間降水量(多い所)
 - 瀬戸内側 200ミリ
 - 太平洋側 250ミリ

別紙 1

6月27日 10時30分現在

国道	規制区間名	規制区間	延長(km)	現在の連続雨量	規制雨量	見通し
国道32号	⑤繁藤	高知県長岡郡大豊町大字小川 ～ 高知県長岡郡大豊町大字角茂谷	6.2	151mm	250mm	昼過ぎ
国道33号	⑥川口	高知県高岡郡越知町横倉 ～ 高知県吾川郡仁淀川町森山字オオヂミ	20.3	202mm	250mm	昼過ぎ

四国管内通行止めの可能性が高い箇所(NEXCO管理及び直轄国道)

別紙2

令和元年 6月27日(木) 10時30分現在



- 四国地整
- 高速道路
- 直轄国道

事前通行規制区間番号 ⑥(国道33号)
高知県 高岡郡 越知町 横倉～高知県 吾川郡 仁淀川町 森山 宇才オチミ
延長20.3km

事前通行規制区間番号 ⑤(国道32号)
高知県長岡郡大豊町大字小川～高知県長岡郡大豊町大字角茂谷
延長6.2km

Ver.160502_1

一般財団法人日本デジタル道路地図協会のデータベースを使用

この地図の作成に当たっては、国土院の地理院地図を使用した。