



平成30年7月6日

四国地方整備局 道路部

西日本高速道路株式会社

高松地方气象台

## 大雨に関する道路の通行止めについて

～今後、高速道路の通行止め区間が拡大する可能性があります～

7月8日頃にかけて、梅雨前線の停滞による大雨が四国地域で予想されており、現在四国管内の高速道路・国道で通行止めが発生しています。

(別紙：10時時点における最新の通行止め箇所)

今後さらに通行止めの路線と区間が増加する可能性があります。具体的には高知自動車道の高知以西、高松自動車道の志度周辺及び坂出・善通寺周辺において降雨が続いており、通行止めの基準となる雨量に達すると通行止めを実施します。

この他の高速道路・国道においても、降雨の状況、道路の状況により通行止めを実施します。

不要不急のお出かけはお控えいただき、やむを得ず高速道路及び国道を利用される場合は、今後の気象予報と最新の交通状況をご確認いただきますようお願いいたします。

また、悪天候の中の運転には安全に十分留意して下さい。

お出かけの際には、最新の交通情報を次のWEBサイト等にてご確認ください。

日本道路交通情報センター(JARTIC)

(リンク先) <http://www.jartic.or.jp/>

アイハイウェイ 

※NEXCO西日本が運営する道路情報サイト

(リンク先) <http://ihighway.jp/web/>

本施策は、四国圏広域地方計画の広域プロジェクト「No.1 南海トラフ地震を始めとする大規模自然災害等への『支国』防災力向上プロジェクト」の取組みに該当します。

お問い合わせ先（○は主なお問い合わせ先）

（道路に関すること）

国土交通省 四国地方整備局 道路部 道路管理課

電話 087-811-8325（直通）

○ 道路管理課長 大西 良明（内線 4411）

道路管理課課長補佐 楠 英二（内線 4412）

○ NEXCO西日本 四国支社

電話 087-821-7240（直通）

（気象に関すること）

気象庁 高松地方气象台



電話 087-826-6122（直通）

○ 広域防災管理官 丸山 和彦（内線 3802）

## 【1. 今後の気象の見通し】

平成30年7月8日にかけての大雨

地域	7月6日			7月7日			7月8日		
	朝	昼	夜	朝	昼	夜	朝	昼	夜
瀬戸内側									
太平洋側									

凡例：大雨  警戒すべき期間  注意すべき期間

## 【気象概況】

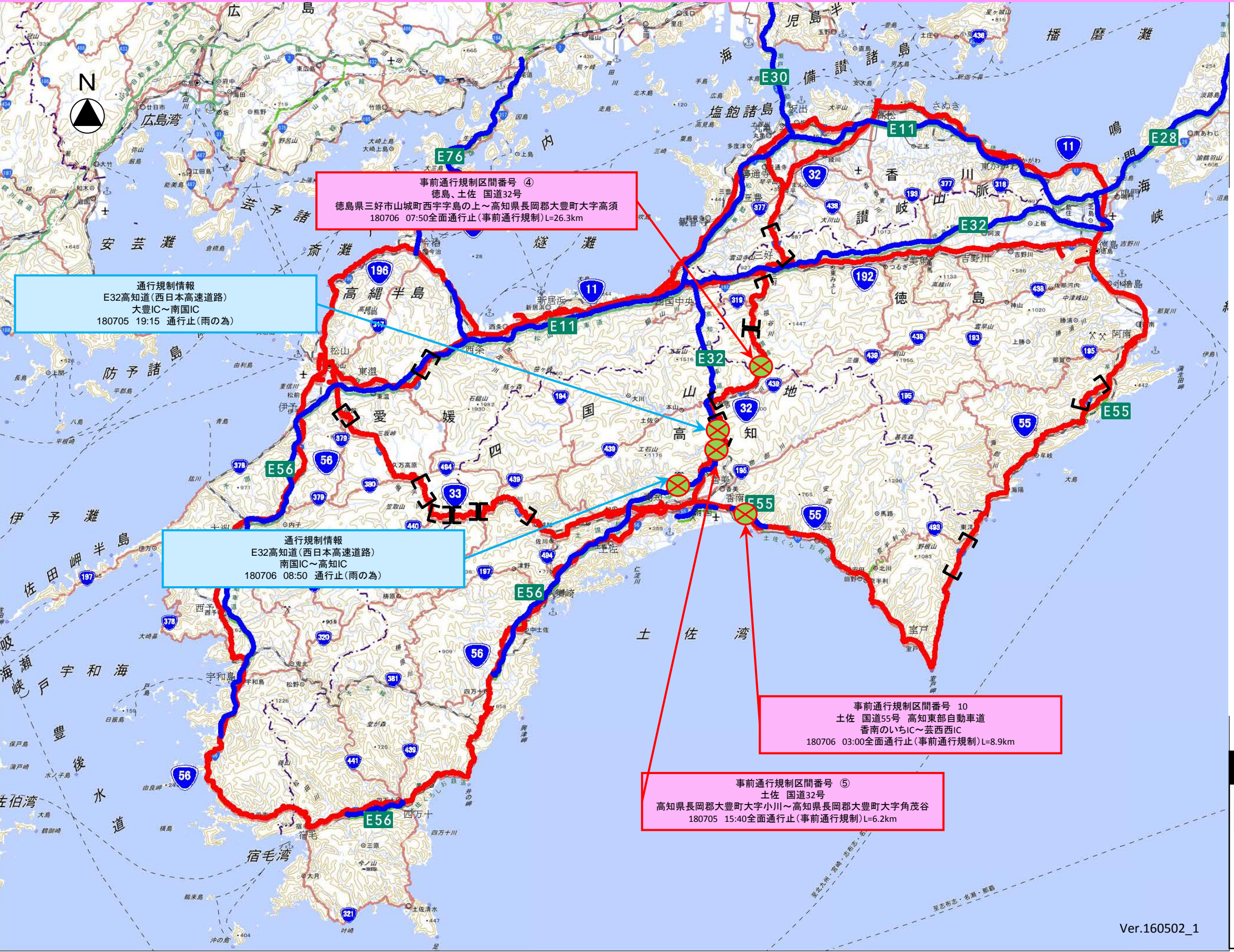
- 梅雨前線が7月8日頃にかけて西日本に停滞する見込みです。
- 四国地方では、7月8日頃にかけて大雨となり、数日間、同じような地域で大雨となるおそれもあります。
- 6日06時から7日06時までの24時間降水量(多い所)  
瀬戸内側 300ミリ  
太平洋側 400ミリ

その後7日06時から8日06時までの24時間降水量(多い所)

- 瀬戸内側 200～300ミリ
- 太平洋側 200～300ミリ

# 四国管内通行止め箇所(NEXCO管理及び直轄国道)

平成30年 7月 6日(金) 10時00分現在



事前通行規制区間番号 ④  
 徳島、土佐 国道32号  
 徳島県三好市山城町西宇字島の上～高知県長岡郡大豊町大字高須  
 180706 07:50全面通行止(事前通行規制)L=26.3km

通行規制情報  
 E32高知道(西日本高速道路)  
 大豊IC～南国IC  
 180705 19:15 通行止(雨の為)

通行規制情報  
 E32高知道(西日本高速道路)  
 南国IC～高知IC  
 180706 08:50 通行止(雨の為)

事前通行規制区間番号 10  
 土佐 国道55号 高知東部自動車道  
 香南のいちIC～芸西西IC  
 180706 03:00全面通行止(事前通行規制)L=8.9km

事前通行規制区間番号 ⑤  
 土佐 国道32号  
 高知県長岡郡大豊町大字小川～高知県長岡郡大豊町大字角茂谷  
 180705 15:40全面通行止(事前通行規制)L=6.2km

- 四国地整
- 高速道路
- 直轄国道

### 発災箇所凡例

- 全面通行止
- 片側交互通行
- 解除

Ver.160502\_1