

四国地方整備局
災害情報

記者発表資料

記者発表 日 時	平成29年9月17日 <u>21時00分</u>
-------------	-----------------------------

件名	台風18号への対応状況について (第 <u>4</u> 報)
----	-----------------------------------

取り扱い	発表をもって解禁
------	----------

発表先	高松サンポート合同庁舎記者クラブ (高松経済記者クラブ)
-----	---------------------------------

発表概要	<p>四国地方整備局では、台風18号の接近により、災害が発生する恐れがあることから、平成29年9月17日(日)6時00分に警戒体制を発令しました。</p> <p>四国管内の被災状況等について、17日<u>21時00分現在</u>で把握できている情報は、別添のとおりです。</p> <p>※本記者発表資料・リアルタイム情報は四国地方整備局ホームページでご覧いただけます。 (記者発表資料) http://www.skr.mlit.go.jp/bosai/sikoku/sokuhou/sokuhou.html (リアルタイム情報：河川) http://www.river.go.jp/ (リアルタイム情報：道路) http://www.skr.mlit.go.jp/road/info/index.html</p>
------	---

問い合わせ先	四国地方整備局災害対策本部 四国地方整備局 企画部 企画課長 <small>おおにし</small> 大西 <small>りょうへい</small> 良平 企画課長補佐 <small>にしお</small> 西尾 <small>ゆうじ</small> 裕二 TEL 087-811-8488 (災害対策本部直通) FAX 087-811-8410 (災害対策本部直通)
--------	--

※これは速報であり、数値等は今後も変わることがあります。

四国地方整備局 対応状況

台風18号の接近により、災害が発生する恐れがあることから、平成29年9月17日（日）6時00分に四国地方整備局では、警戒体制を発令しました。

1. 初動

- ・平成29年9月16日（土）20時00分 に注意体制を発令
災害対策本部を設置（本部長：四国地方整備局長 ^{ひらい} 平井 ^{ひでき} 秀輝）
- ・9月17日（日）6時00分に警戒体制を発令
- ・9月17日（日）15時00分に第1回災害対策本部会議を開催

（詳細は、別紙-1のとおり）

2. 被災状況

1) 地域の状況（当局で把握しているもの）

●避難状況

- ・ 徳島県（平成29年9月17日19時00分時点）
避難勧告：7市2町
- ・ 香川県（平成29年9月17日19時00分時点）
避難勧告：6市6町
- ・ 愛媛県（平成29年9月17日19時00分時点）
避難勧告：6市4町
- ・ 高知県（平成29年9月17日19時00分時点）
避難勧告：2市3町

2) 所管施設の状況（平成29年9月17日19時00分時点）

●河川の状況

- ・ はん濫危険水位を超過している河川は、1河川（重信川）
- ・ はん濫注意水位を超過している河川は、1河川（中筋川）

（詳細は、別紙-2のとおり）

●道路の状況

○直轄国道

- ・ 国道11号

（愛媛県西条市丹原町大字志川～愛媛県東温市大字河之内 L=5.8km）

9月17日 18:55～ 通行止め開始（規制区間①）

迂回路：あり 孤立集落：確認中、人身・物損：確認中

・ 国道 1 1 号

(愛媛県新居浜市船木～愛媛県新居浜市国領川 L=1.1km)

9月17日 18:45～ 通行止め開始

迂回路：あり 孤立集落：確認中、人身・物損：確認中

・ 国道 1 1 号

(高松市瓦町1丁目 琴電築港線～ライオン通り入口 L=0.2km)

9月17日 18:16～ 全面通行止め

迂回路：あり 孤立集落：なし、人身・物損：確認中

・ 国道 3 0 号

(高松市玉藻町～高松市寿町二丁目 L=0.8km)

9月17日 19:00～ 全面通行止め

迂回路：あり 孤立集落：なし、人身・物損：なし

・ 国道 3 3 号 事前通行規制

(高知県高岡郡越知町横倉～高知県吾川郡仁淀川町森山字オオヂミ L=20.3km)

9月17日 15:30～ 通行止め開始 (規制区間⑥)

迂回路：あり 孤立集落：なし、人身・物損：なし

・ 国道 3 3 号 事前通行規制

(高知県吾川郡仁淀川町森山字オオヂミ～愛媛県上浮穴郡久万高原町中津 L=6.7km)

9月17日 16:40～ 通行止め開始 (規制区間⑦)

迂回路：あり 孤立集落：なし、人身・物損：なし

・ 国道 3 3 号 事前通行規制

(愛媛県上浮穴郡久万高原町中津～愛媛県上浮穴郡久万高原町柳井川 L=6.1km)

9月17日 15:45～ 通行止め開始 (規制区間⑧)

迂回路：あり 孤立集落：なし、人身・物損：なし

・ 国道 3 3 号 事前通行規制

(愛媛県上浮穴郡久万高原町柳井川～愛媛県上浮穴郡久万高原町中黒岩 L=7.6km)

9月17日 16:10～ 通行止め開始 (規制区間⑨)

迂回路：あり 孤立集落：なし、人身・物損：なし

・ E 5 6 大洲道路 (A ')

(大洲南 IC～大洲北只 (きたただ) IC 間) L=0.9km

9月17日 17:00～ 通行止め開始

迂回路：あり 孤立集落：なし、人身・物損：なし

・ E 5 6 大洲道路 (A ')

(大洲 IC～大洲北 IC 間) L=1.0km

9月17日 19:00～ 通行止め開始

迂回路：あり 孤立集落：なし、人身・物損：なし

3. リエゾン（情報連絡員）・災害対策用資機材

- リエゾン（平成29年9月17日 19時00分時点）
 - ・高知県宿毛市へ1名派遣中（中筋川総合開発工事事務所）
 - ・香川県高松市へ1名派遣中（香川河川国道事務所）

- 災害対策用資機材（平成29年9月17日 19時00分時点）
 - 派遣中（出勤移動中、現地待機を含む）
 - 【那賀川河川事務所】
 - ・阿南市（岡崎川樋門）に排水ポンプ車1台
 - 【高知河川国道事務所】
 - ・日高村（神母樋門）に排水ポンプ車1台、照明車1台
 - ・土佐市（天崎樋門）に排水ポンプ車1台
 - 【中村河川国道事務所】
 - ・四万十市（清水樋門）に排水ポンプ車1台、照明車1台
 - ・四万十市（横堤樋門）に排水ポンプ車1台、照明車1台
 - 【大洲河川国道事務所】
 - ・大洲市（都谷川樋門）に排水ポンプ車1台
 - ・大洲市（大河内樋門）に排水ポンプ車1台
 - ・大洲市（山高川樋門）に排水ポンプ車1台、照明車1台
 - ・大洲市（滝川樋門）に排水ポンプ車1台、照明車1台
 - 【土佐国道事務所】
 - ・仁淀川町に待機支援車1台
 - 【松山河川国道事務所】
 - ・砥部町に排水ポンプ車1台

 - 自治体等支援（出勤移動中、現地待機を含む）
 - 【高知河川国道事務所】
 - ・四万十町に排水ポンプ車1台
 - 【松山河川国道事務所】
 - ・松前町に排水ポンプ車1台、照明車1台
 - 【香川河川国道事務所】
 - ・丸亀市に排水ポンプ車1台

以 上

別紙－1

平成29年9月17日(日) 19時00分現在

四国地方整備局管内の防災体制は次のとおりです。

県名	事務所・ダム管理所等	防災体制状況		
		注意	警戒	非常
四国地方整備局			●	
四国技術事務所			●	
高松港湾空港技術調査事務所				
徳島県	徳島河川国道事務所		●	
	那賀川河川事務所	●		
	四国山地砂防事務所		●	
	吉野川ダム統合管理事務所	●		
	小松島港湾・空港整備事務所	●		
香川県	香川河川国道事務所		●	
	高松港湾・空港整備事務所	●		
愛媛県	松山河川国道事務所			●
	大洲河川国道事務所		●	
	山鳥坂ダム工事事務所		●	
	野村ダム管理所		●	
	松山港湾・空港整備事務所	●		
高知県	高知河川国道事務所	●		
	中村河川国道事務所		●	
	中筋川総合開発工事事務所	●		
	土佐国道事務所		●	
	大渡ダム管理所		●	
	高知港湾・空港整備事務所	●		

平成29年 9月17日 台風18号

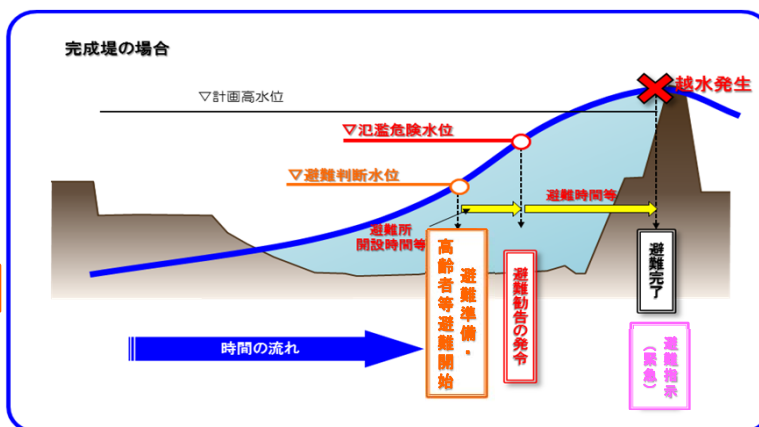
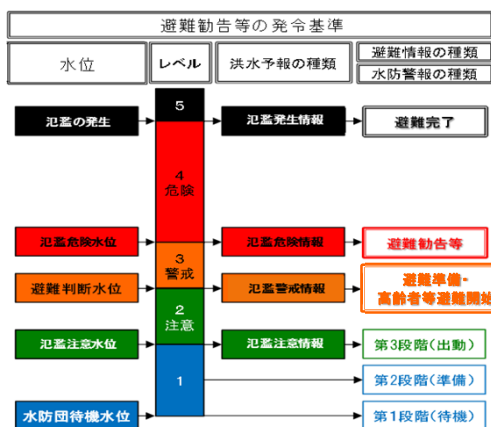
1. 水位状況

【河川】

番号	水系名	河川名	地点	現在		ピーク時		
				水位	状況	日時	水位	状況
①	重信川	重信川	出合	5.25m	上昇中↑			氾濫危険水位超過
②	渡川	中筋川	磯ノ川	5.58m	下降中↓			氾濫注意水位超過

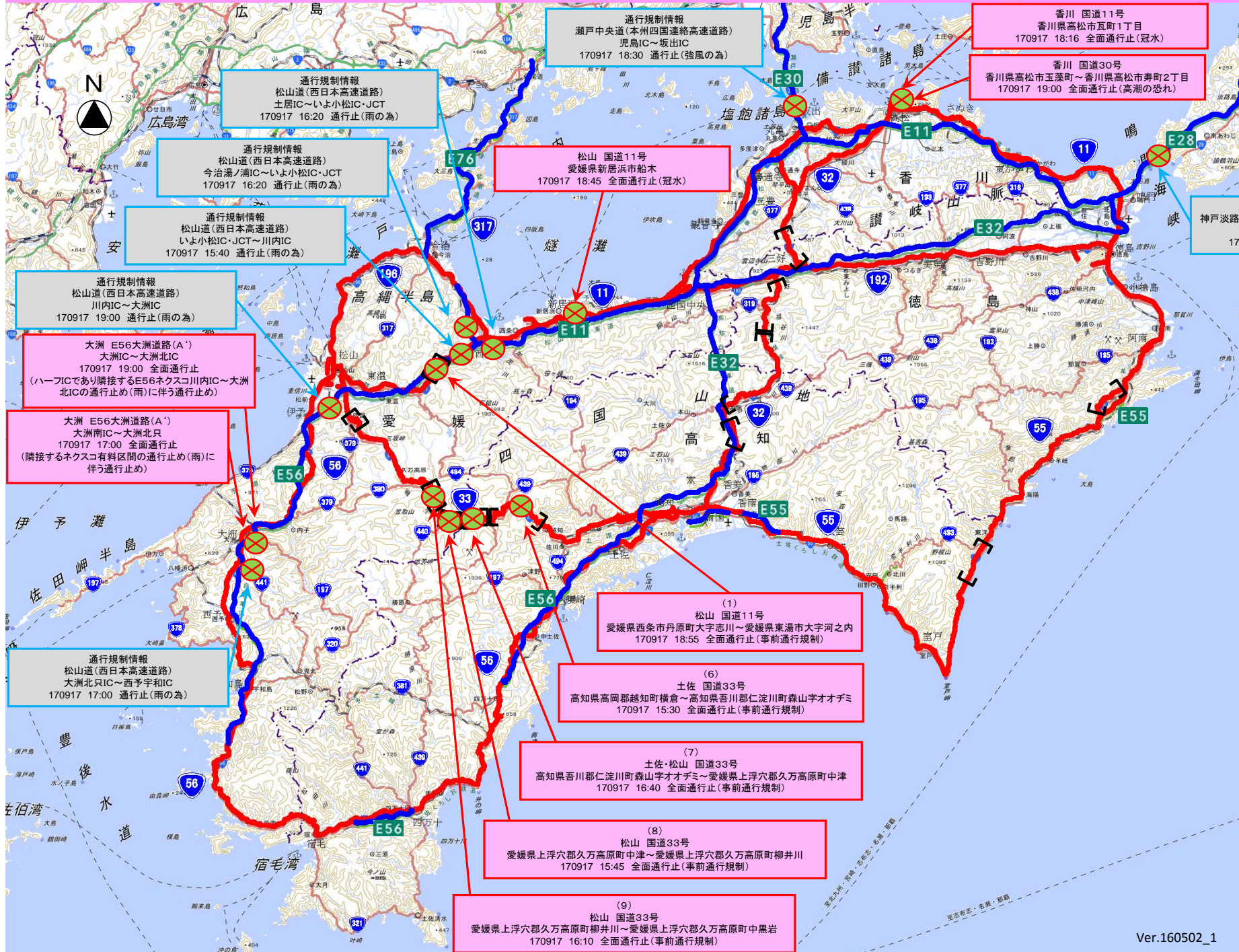
【参考】

河川名	基準点	氾濫 注意水位	避難判断水位		氾濫危険水位		計画 高水位
			無堤	有堤	無堤	有堤	
吉野川	池田	6.70m	7.40m	8.00m	8.00m	9.70m	11.872m
吉野川	岩津	5.30m	6.50m	6.80m	6.80m	7.50m	12.937m
旧吉野川	大寺橋	2.150m	-	-	-	2.850m	4.827m
今切川	今切川河口堰上流	-	-	-	-	1.80m	3.331m
那賀川	古庄(上流)	5.00m	-	5.40m	-	5.80m	8.823m
那賀川	古庄(下流)	5.00m	-	7.90m	-	8.80m	8.823m
桑野川	大原	4.15m	-	5.50m	4.80m	6.10m	6.275m
土器川	祓川橋	3.70m	4.00m	4.30m	4.30m	4.60m	6.190m
重信川	出合	3.00m	-	4.60m	-	5.10m	5.940m
石手川	湯渡	4.90m	-	5.50m	-	6.10m	7.100m
肱川	大洲第二	3.80m	-	4.80m	-	5.80m	8.513m
矢落川	新谷	2.20m	-	2.65m	-	3.15m	4.122m
物部川	深淵	3.40m	3.80m	4.10m	4.25m	4.55m	5.210m
仁淀川	伊野	6.60m	7.20m	7.90m	7.90m	8.60m	10.150m
宇治川	枝川	2.20m	-	2.80m	-	3.40m	3.57m
四万十川	具同	6.50m	7.70m	9.70m	8.15m	10.10m	10.893m
後川	秋田	5.00m	5.67m	-	6.66m	-	7.714m
中筋川	磯ノ川	5.50m	-	7.40m	-	8.11m	8.367m



台風第18号接近に係る交通規制の状況

平成29年 9月17日(日) 19時00分現在



四国地整

高速道路

直轄国道

高速道路 路線箇所

直轄国道 路線箇所

発災箇所凡例

■ 高速道路通行止

⊗ 全面通行止

⊗ 片側交互通行

⊗ 解除

Ver.160502_1

一般財団法人日本デジタル道路地図協会データベースを使用

この地図の作成に当たっては、国土院の地理院地図を使用した。