

四国地方整備局
災害情報

記者発表資料

記者発表 日時	平成28年9月20日 <u>18時00分</u>
------------	-----------------------------

件名	台風16号への対応状況について (第4報)
----	--------------------------

取り扱い	発表をもって解禁
------	----------

発表先	高松サンポート合同庁舎記者クラブ (高松経済記者クラブ)
-----	---------------------------------

発表概要	<p>四国地方整備局では、<u>平成28年9月20日(火)17時00分に非常体制から警戒体制へ移行しました。</u></p> <p>四国管内の被災状況等について、20日<u>17時00分</u>現在で把握できている情報は、別添のとおりです。</p> <p>※本記者発表資料・リアルタイム情報は四国地方整備局ホームページでご覧いただけます。 (記者発表資料) <a href="http://www.skr.mlit.go.jp/bosai/sikoku/sokuhou/sokuhou.html">http://www.skr.mlit.go.jp/bosai/sikoku/sokuhou/sokuhou.html</a> (リアルタイム情報：河川) <a href="http://www.river.go.jp/">http://www.river.go.jp/</a> (リアルタイム情報：道路) <a href="http://www.skr.mlit.go.jp/road/info/index.html">http://www.skr.mlit.go.jp/road/info/index.html</a></p>
------	--

問い合わせ先	<p>四国地方整備局災害対策本部</p> <p>四国地方整備局 企画部 企画課長 <small>たけした</small> 竹下 <small>わたる</small> 航 企画課長補佐 <small>やまさき</small> 山崎 <small>きよし</small> 清志</p> <p>TEL 087-811-8488 (災害対策本部直通) FAX 087-811-8410 (災害対策本部直通)</p>
--------	---

平成28年9月20日 17:00現在

※これは速報であり、数値等は今後も変わることがあります。

## 四国地方整備局 対応状況

四国地方整備局では、台風16号の接近に伴う豪雨に関する非常体制を、平成28年9月20日(火) 17時00分に警戒体制に移行しました。

### 1. 初動

- ・平成28年9月19日(月) 22時00分 に注意体制を発令  
災害対策本部を設置(本部長: 四国地方整備局長 ななみ よしあき 名波 義昭)
- ・9月20日(火) 6時30分に警戒体制を発令
- ・9月20日(火) 8時30分に非常体制を発令
- ・9月20日(火) 9時00分に第1回災害対策本部会議を開催
- ・9月20日(火) 13時30分に第2回災害対策本部会議を開催
- ・9月20日(火) 17時00分に第3回災害対策本部会議を開催
- ・9月20日(火) 17時00分に警戒体制に移行

(詳細は、別紙-1のとおり)

### 2. 被災状況

#### 1) 地域の状況(当局で把握しているもの)

##### ●避難状況

- ・高知県(平成28年9月20日 17時00分時点)  
避難勧告: 2市1町1村
- ・香川県(平成28年9月20日 17時00分時点)  
避難勧告: 3市4町
- ・徳島県(平成28年9月20日 17時00分時点)  
避難指示: 1市  
避難勧告: 1市3町

#### 2) 所管施設の状況(平成28年9月20日(火) 17時00分時点)

##### ●河川の状況

- ・6:40時点で、中筋川の磯ノ川水位観測所で氾濫危険水位に到達し、7:50時点で計画高水位(H.W.L)を超過し、現在水位下降中。
- ・9:40時点で、後川の秋田水位観測所で氾濫危険水位に到達し、現在水位下降中。
- ・12:30時点で、桑野川の大原水位観測所で氾濫危険水位に到達し、現在水位下降中。
- ・14:40時点で、旧吉野川の大寺橋水位観測所で氾濫危険水位に到達し、現在水位下降中。

●道路の状況

○高速道路

- ・神戸淡路鳴門自動車道：津名一宮IC～鳴門IC  
9/20 11:40～ 雨のため通行止め  
9/20 16:00 通行止め解除
- ・徳島自動車道：徳島IC～鳴門JCT  
9/20 11:15～ 雨のため通行止め
- ・高松自動車道：鳴門IC～津田東IC  
9/20 11:02～ 雨のため通行止め
- ・松山自動車道：土居IC～新居浜IC  
9/20 10:23～ 雨のため通行止め  
9/20 15:00 通行止め解除

○直轄国道

- ・国道56号中村宿毛道路 事前通行規制による全面通行止め【解除】  
(四万十IC～平田IC L=13.8km)  
9/20 6:40～  
迂回路無し、孤立集落なし、人身・物損なし  
9/20 12:10 通行止め解除
- ・国道56号 路面冠水による全面通行止め【解除】  
(高知県宿毛市平田町戸内 L=0.5km)  
9/20 7:30～  
迂回路無し、孤立集落なし、人身・物損なし  
9/20 14:25～ 片側交互通行規制へ移行  
9/20 15:30 通行規制解除
- ・国道56号 路面冠水による全面通行止め  
(高知県四万十市楠島 L=0.1km)  
9/20 10:05～  
迂回路有り、孤立集落なし、人身・物損確認中  
9/20 12:10～ 片側交互通行規制へ移行
- ・国道56号 路面冠水による全面通行止め【解除】  
(高知県幡多郡黒潮町上田の口 L=0.25km)  
9/20 9:10～9:50【全面通行止め解除】  
迂回路有り、孤立集落なし、人身・物損なし
- ・国道55号 越波による全面通行止め【解除】  
(高知県室戸市吉良川町西灘 L=1.1km)  
9/20 10:30～全面通行止め  
迂回路有り、孤立集落なし、人身・物損なし  
9/20 12:10 通行止め解除
- ・国道56号 路面冠水による全面通行止め【解除】  
(高知県幡多郡黒潮町不破原 L=1.1km)  
9/20 10:00～10:45【全面通行止め解除】  
迂回路有り、孤立集落なし、人身・物損なし
- ・国道55号 路面冠水による全面通行止め【解除】

- (徳島県阿南市橋町 L=0.4km)  
9/20 10:35~  
迂回路有り、孤立集落なし、人身・物損なし  
9/20 14:00 通行止め解除
- ・国道56号 路面冠水による全面通行止め  
(高知県四万十市有岡~宿毛市平田町戸内 L=1.6km)  
9/20 10:10~  
迂回路有り、孤立集落なし、人身・物損確認中
- ・国道56号 路面冠水による全面通行止め  
(高知県四万十市具同 L=0.1km)  
9/20 10:40~  
迂回路有り、孤立集落なし、人身・物損確認中
- ・国道55号 路面冠水による全面通行止め【解除】  
(徳島県海南町四方原 L=0.2km)  
9/20 11:15~  
迂回路有り、孤立集落なし、人身・物損なし  
9/20 13:20~ 片側交互通行規制へ移行  
9/20 15:00 通行規制解除
- ・国道11号 路面冠水による片側交互通行規制【解除】  
(香川県東かがわ市松原 L=0.1km)  
9/20 11:25~  
9/20 15:20 通行規制解除
- ・国道11号 越波による片側交互通行規制  
(徳島県鳴門市北灘町 L=0.6km)  
9/20 13:00~

### 3. リエゾン・災害対策用資機材

- リエゾン（平成28年9月20日 17時00分時点）
  - ・高知県四万十市へ1名を派遣中（中村河川国道事務所）【作業終了】
  - ・高知県宿毛市へ1名を派遣中（中筋川総合開発工事事務所）【作業終了】
- 災害対策用資機材（平成28年9月20日 17時00分時点）
  - 派遣中（出勤移動中、現地待機を含む）
  - 【徳島河川国道事務所管内】
    - ・板野郡松茂町に排水ポンプ車1台
  - 【那賀川河川事務所】
    - ・阿南市深瀬町（岡崎川樋門）に排水ポンプ車1台
    - ・阿南市横見町（三田樋門）に排水ポンプ車1台
    - ・阿南市那賀川町（前田樋門）に排水ポンプ車1台
  - 【大洲河川国道事務所管内】
    - ・大洲市（都谷川排水樋門）に排水ポンプ車1台【作業終了】
  - 【高知河川国道事務所】
    - ・土佐市天崎地先に排水ポンプ車1台【作業終了】
  - 【中村河川国道事務所管内】
    - ・四万十市楠島（清水樋門）に排水ポンプ車1台、照明車1台
    - ・四万十市古津賀（横堤樋門）に排水ポンプ車1台
    - ・四万十市蕨岡（坂折樋門）に排水ポンプ車1台【作業終了】

- ・ 四万十市安並地区に排水ポンプ車 1 台、照明車 1 台
- 【中筋川総合開発工事事務所管内】
- ・ 宿毛市山奈町山田に排水ポンプ車 1 台

以 上

# 別紙－1

平成28年9月20日(火) 17時00分現在

四国地方整備局管内の防災体制は次のとおりです。

県名	事務所・ダム管理所等	防災体制状況		
		注意	警戒	非常
四国地方整備局			●	
四国技術事務所			●	
高松港湾空港技術調査事務所				
徳島県	徳島河川国道事務所	●		
	那賀川河川事務所		●	
	四国山地砂防事務所			
	吉野川ダム統合管理事務所			
	小松島港湾・空港整備事務所	●		
香川県	香川河川国道事務所			
	高松港湾・空港整備事務所			
愛媛県	松山河川国道事務所			
	大洲河川国道事務所			
	山鳥坂ダム工事事務所			
	野村ダム管理所			
	松山港湾・空港整備事務所			
高知県	高知河川国道事務所			
	中村河川国道事務所		●	
	中筋川総合開発工事事務所		●	
	土佐国道事務所			
	大渡ダム管理所			
	高知港湾・空港整備事務所			

平成28年 9月20日 台風16号

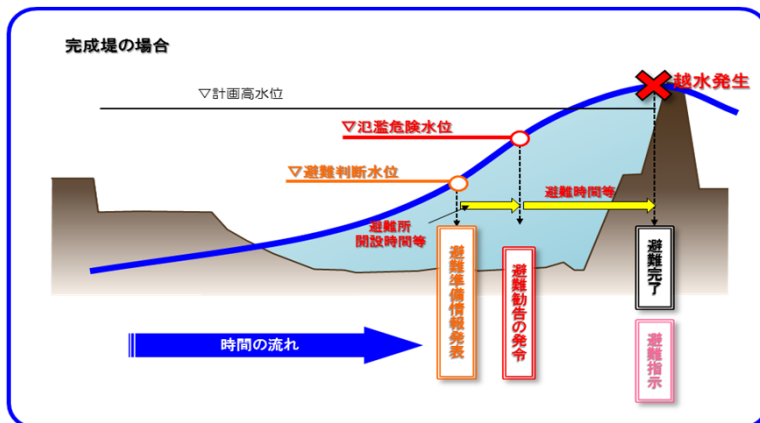
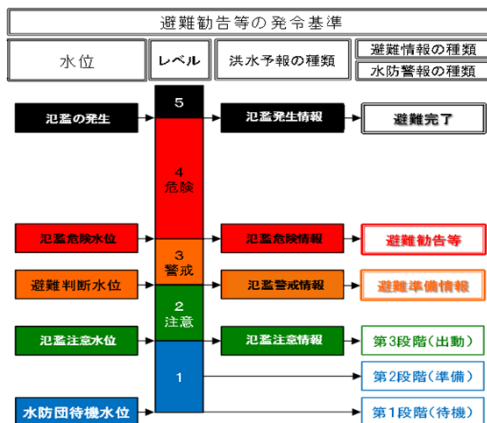
1. 水位状況

【河川】

番号	水系名	河川名	地点	現在		ピーク時		
				水位	状況	日時	水位	状況
①	渡川	中筋川	磯ノ川	7.13m	下降中↓	9月20日9:10	8.85m	計画高水位超過
②	渡川	後川	秋田	3.69m	下降中↓	9月20日10:20	6.86m	氾濫危険水位超過
③	那賀川	桑野川	大原	4.77m	下降中↓	9月20日14:00	5.55m	氾濫危険水位超過
④	吉野川	旧吉野川	大寺橋	2.80m	下降中↓	9月20日14:50	2.89m	氾濫危険水位超過

【参考】

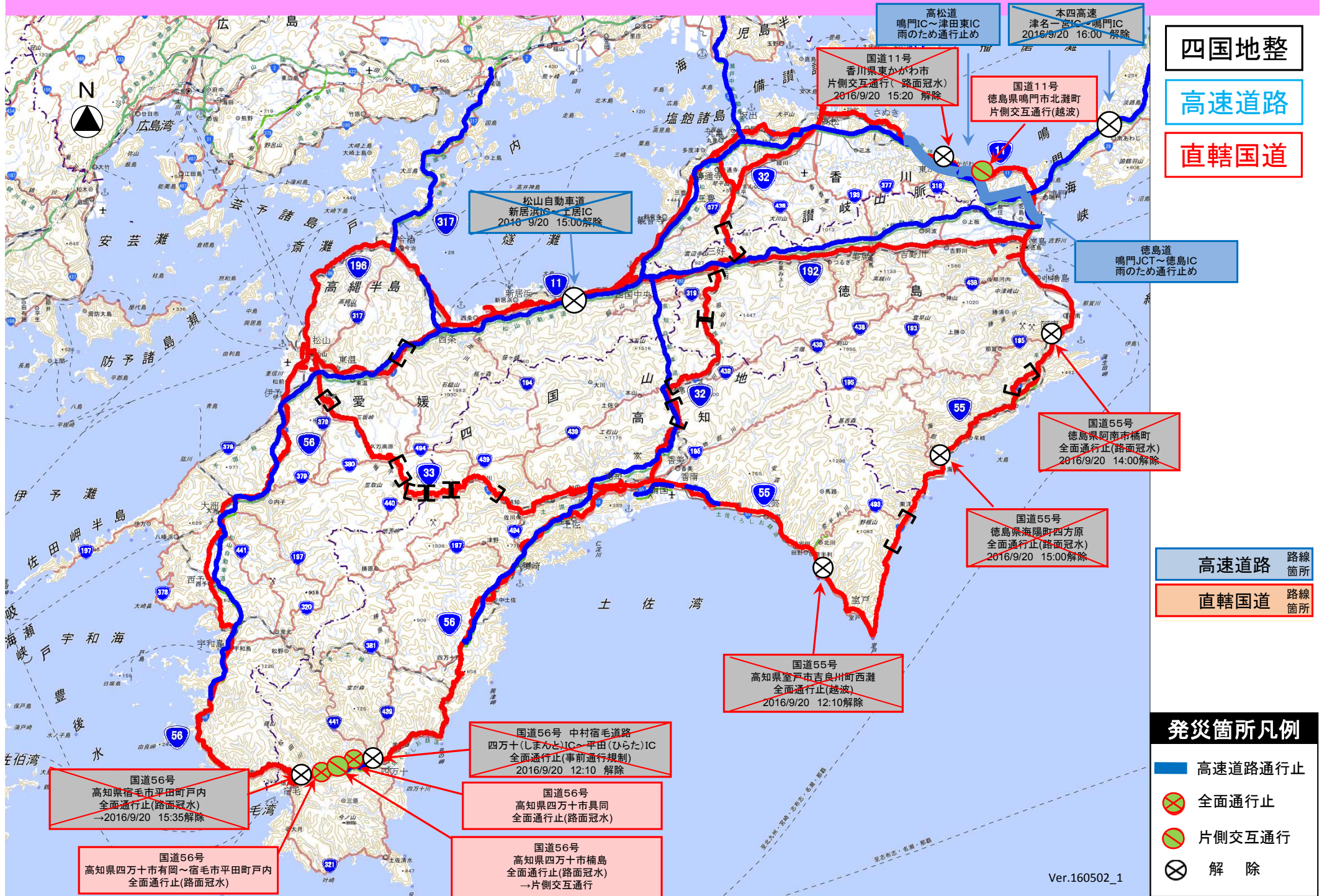
河川名	基準点	氾濫注意水位	避難判断水位		氾濫危険水位		計画高水位
			無堤	有堤	無堤	有堤	
中筋川	磯ノ川	5.50m		7.40m		8.11m	8.367m
後川	秋田	5.00m		5.67m		6.66m	7.714m
桑野川	大原	4.15m			4.80m		6.275m
吉野川	大寺橋	2.15m				2.85m	4.827m



# 台風16号の影響に伴う被災状況等について

平成28年 9月20日(火) 16時00分現在

別紙-3



国道11号  
香川県東かがわ市  
片側交互通行(路面冠水)  
2016/9/20 15:20 解除

国道11号  
徳島県鳴門市北灘町  
片側交互通行(越波)

松山自動車道  
新居浜IC~土居IC  
2016/9/20 15:00解除

徳島道  
鳴門JCT~徳島IC  
雨のため通行止め

国道55号  
徳島県阿南市橋町  
全面通行止(路面冠水)  
2016/9/20 14:00解除

国道55号  
徳島県海陽町四方原  
全面通行止(路面冠水)  
2016/9/20 15:00解除

国道55号  
高知県室戸市吉良州町西灘  
全面通行止(越波)  
2016/9/20 12:10解除

国道56号 中村宿毛道路  
四万十(しまんと)IC~平田(ひらた)IC  
全面通行止(事前通行規制)  
2016/9/20 12:10 解除

国道56号  
高知県四万十市具同  
全面通行止(路面冠水)

国道56号  
高知県四万十市楠島  
全面通行止(路面冠水)  
→片側交互通行

国道56号  
高知県宿毛市平田町戸内  
全面通行止(路面冠水)  
→2016/9/20 15:35解除

国道56号  
高知県四万十市有岡~宿毛市平田町戸内  
全面通行止(路面冠水)