

「台風11号による雨量・水位情報の提供」

事前に情報の入手を！

台風11号の接近に伴う豪雨で、広域的な水災害の発生が想定されます。

身を守るために知っていただきたい雨量・河川水位及びダム情報は、

以下により知ることができます。

○パソコン・携帯電話からは

雨量、河川水位及びダム情報 <http://www.river.go.jp>

○NHKテレビからは

データ放送：暮らし安全ポータル香川（香川県の場合）

・河川水位・雨量

・四国のダム情報

また、避難勧告等の自治体からの情報にも注意してください。

平成26年8月9日

国土交通省四国地方整備局

お 問 い 合 わ せ 先

国土交通省 四国地方整備局 河川部 河川管理課

TEL：087-811-8320（代）

河川管理課長：森長 稔（内線 3751）

○洪水予測専門官：岡林 福好（内線 3522）

○：主たる問い合わせ先

台風等の災害から身を守るために知っていただきたいこと

台風や大雨に備えて
住んでる場所の確認

雨が降り始めたら
雨量や河川の水位
ダムの情報に注意

豪雨になる前に
早めに避難所に避難

台風の位置や進路情報は
NHKテレビ
データ放送:台風情報

雨量等の情報は

<http://www.river.go.jp>

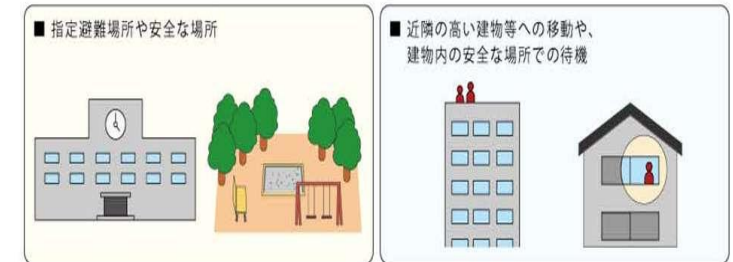
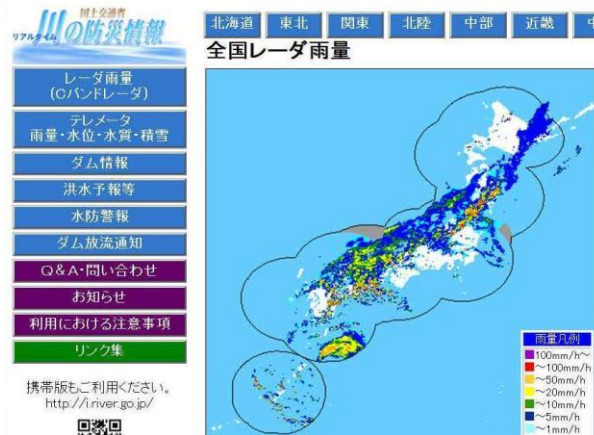
NHKテレビ

データ放送

くらし安全ポータル香川

・河川水位・雨量・四国のダム情報

市町村からの避難勧告や
避難指示で避難
無理であれば家の2階など少
しでも安全な場所

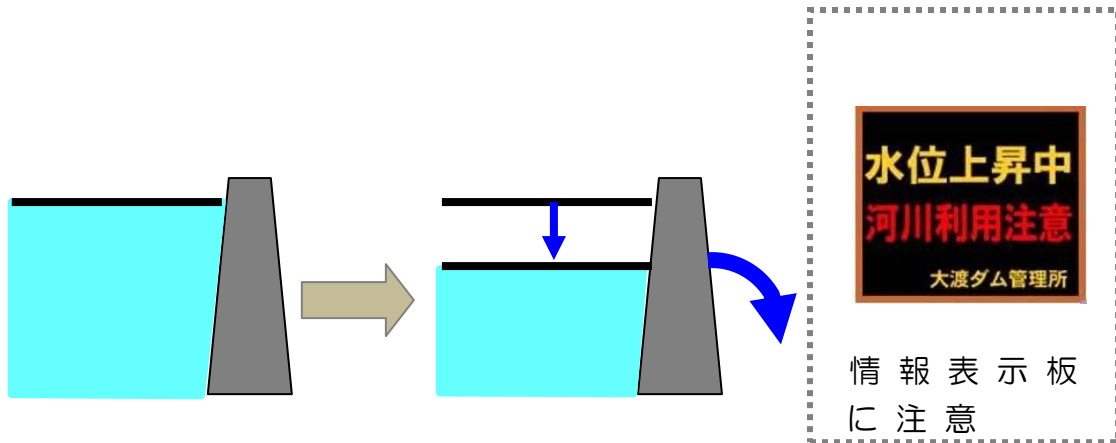


※ご自身の指定避難場所がわからない方は、「地域の防災・減災情報」で確認しましょう！

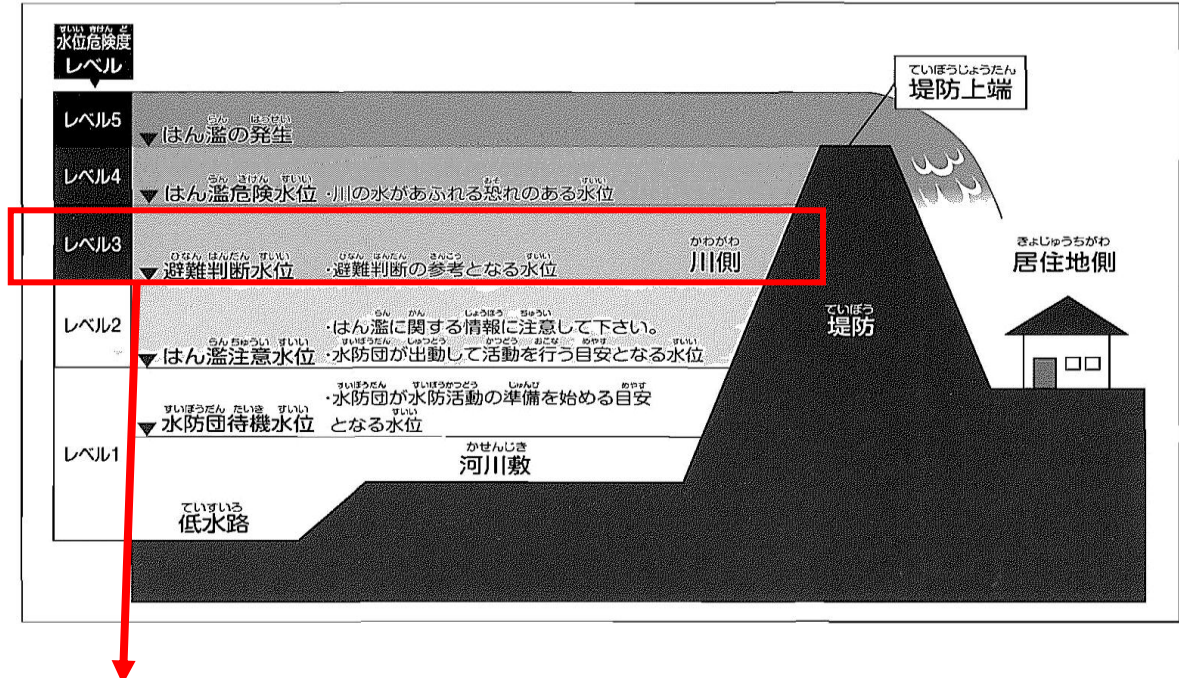
台風 11 号の出水に備えて

◎ ダムは次の出水に備えるため水位を下げています。

吉野川、仁淀川において、実施中です。



◎ 河川水位の状況



避難判断水位：避難の目安のため、自治体からの情報に注意して下さい。