

**記者発表資料**

四国地方整備局
災害情報

記者発表 日時	平成26年 6月5日 14時30分
------------	----------------------

件名	前線等の影響による豪雨への対応状況について (第2報)
----	--------------------------------

取り扱い	発表をもって解禁
------	----------

発表先	高松サポート合同庁舎記者クラブ (高松経済記者クラブ)
-----	--------------------------------

発表概要	<p>国土交通省四国地方整備局では、高知県西南地域における6月4日からの豪雨における被災状況の早期把握、被災箇所への迅速な復旧を支援するため、緊急災害対策派遣隊(TEC-FORCE)を現地に派遣しました。</p> <p>なお、四国管内の被災状況について、12時現在で把握できている情報は別添のとおりです。(今後、変更される可能性があります。)</p>
------	---------------------------------------------------------------------------------------------------------------------------------------------------------------------------------

問い合わせ先	四国地方整備局災害対策本部 四国地方整備局 企画部 企画課長 竹島 大祐 企画課長補佐 生田 浩一 TEL 087-811-8308 (企画課直通) FAX 087-811-8408 (企画課直通)
--------	-----------------------------------------------------------------------------------------------------------------

なお、本記者発表資料は四国地方整備局ホームページでもご覧いただけます。  
<http://www.skr.mlit.go.jp/bosai/sikoku/sokuhou/sokuhou.html>

※これは速報であり、数値等は今後も変わることがあります。  
※下線部は前回からの変更箇所

## 四国地方整備局 対応状況

### 1. 初動

- ・平成26年6月5日0時5分 警戒体制発令
- ・本局：災害対策本部設置
- ・支部：警戒体制3事務所、注意体制1事務所  
(詳細は、別紙-1のとおり)

### 2. 被災状況

#### 1) 地域の状況

- ・高知県西南地域で、浸水被害

#### 2) 所管施設の状況

##### ●河川

- ・12時時点で、中筋川ではん濫注意水位を超えています。  
(詳細は、別紙-2のとおり)

##### ●道路

- ・12時時点で、直轄国道は国道56号(四万十市)で全面通行止めを実施して  
います。  
(詳細は、別紙-3のとおり)

### 3. TEC-FORCE・リエゾン・災害対策用資機材

- ・リエゾン：四万十市に職員1名を派遣し、帰還済み
- ・災害対策機械：排水ポンプ車4台が出勤。うち3台が中筋川(四万十市)で活動中。
- ・TEC-FORCE：・黒潮町へ道路班1班2名、広報班1班1名の計3名を派遣中。(詳細は、別紙-4のとおり)

別紙-1

平成26年6月5日(木)12時00分現在

災害支部の設置状況

四国地方整備局管内の各事務所の防災体制は次のとおりです。

県名	事務所・ダム管理所等	防災体制状況		
		注意	警戒	非常
徳島県	徳島河川国道事務所			
	那賀川河川事務所			
	四国山地砂防事務所			
	吉野川ダム統合管理事務所			
	小松島港湾・空港整備事務所			
香川県	香川河川国道事務所			
	四国技術事務所		●	
	高松港湾・空港整備事務所			
	高松港湾空港技術調査事務所			
愛媛県	松山河川国道事務所			
	大洲河川国道事務所			
	山鳥坂ダム工事事務所			
	野村ダム管理所			
	松山港湾・空港整備事務所			
高知県	高知河川国道事務所			
	中村河川国道事務所		●	
	中筋川総合開発工事事務所		●	
	土佐国道事務所	●		
	大渡ダム管理所			
	高知港湾・空港整備事務所			

平成26年 6月 4日 前線による出水

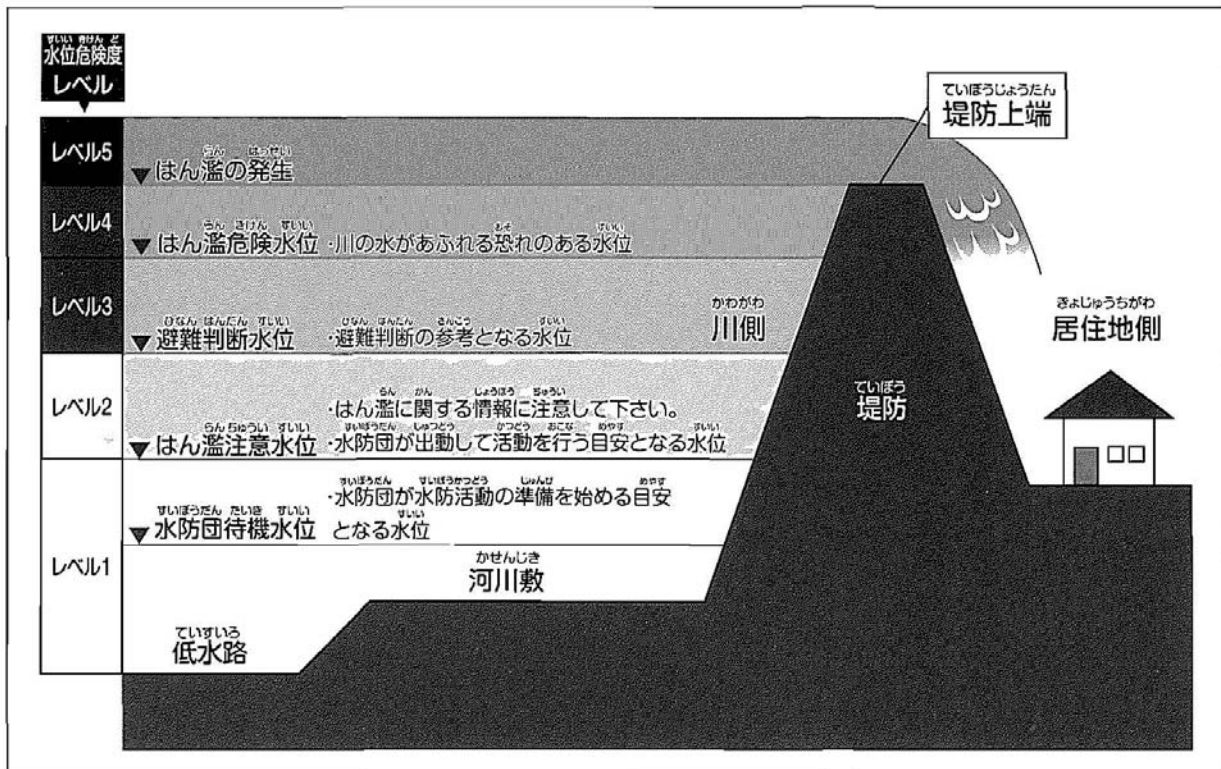
1. 水位状況

【河川】

番号	水系名	河川名	地点	現在		ピーク時		
				水位	状況	日時	水位	状況
①	渡川	中筋川	磯ノ川	5.99m	下降中↓	6月5日3:20	7.65m	避難判断水位超過

【参考】

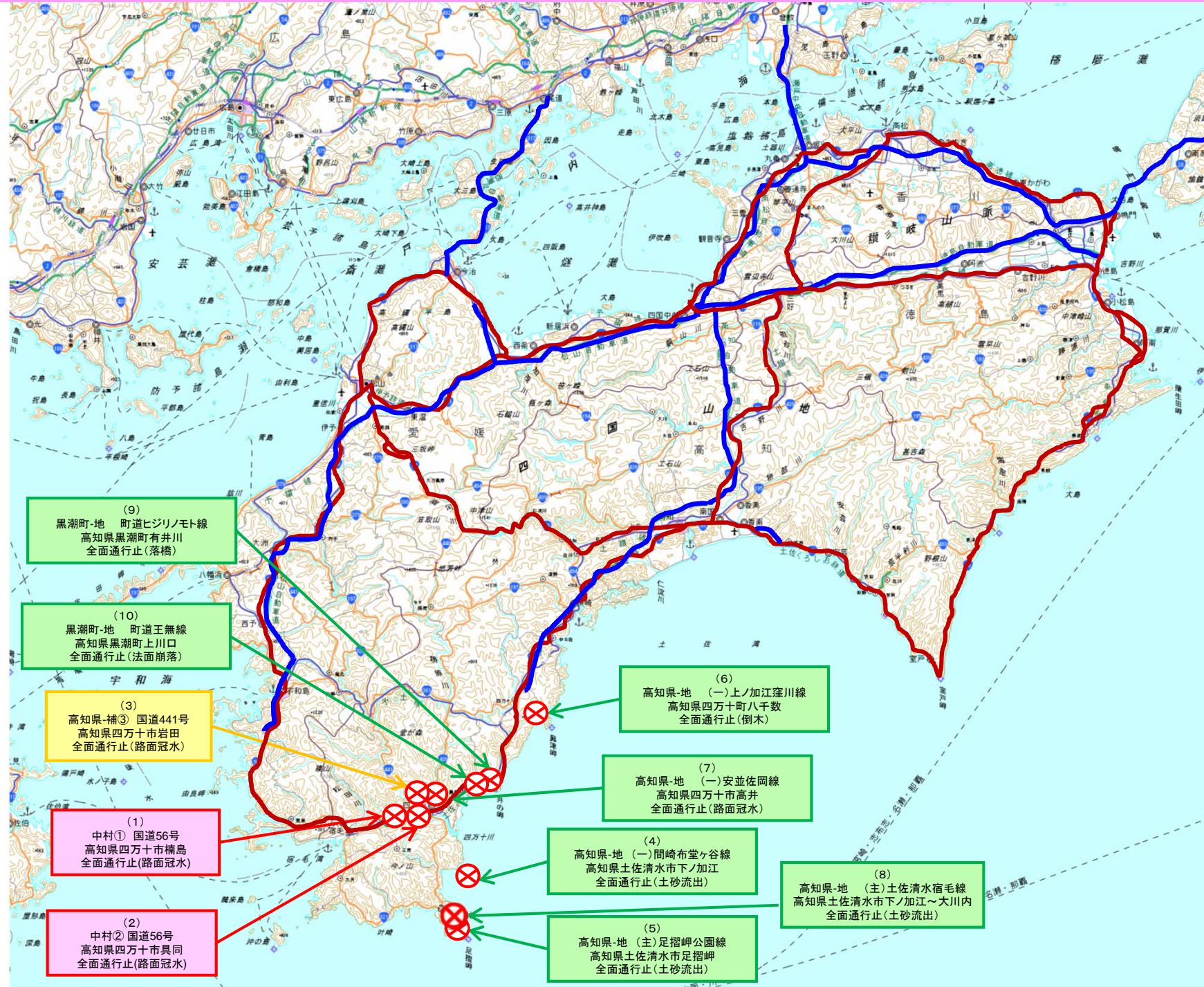
河川名	基準点	はん濫 注意水 位	避難判断水位		はん濫危険水位		計 画 高水位	
			無堤	有堤	無堤	有堤		
①	中筋川	磯ノ川	5.50m	7.40m		-		8.37m



# 6月4日からの前線等による通行規制(全面通行止め)について

平成26年6月5日(木) 12時00分 現在

## 四国地整



- 高速道路
- 直轄国道
- 補助国道
- 地方道

- ### 発災箇所凡例
- 全面通行止
  - 片側交互通行
  - 通行可

○道路 ( 6月 5日 12:00 現在)

## 1. 道路被害等による人的被害状況

現在、被害情報無し

## 2. 高速会社等管理道路、直轄国道の通行止め状況

## (1) 高速会社等管理道路

現在、0路線で通行止め

路線名	区間名	被災状況	詳細情報	通行止め等	図面番号

## (2) 直轄国道

現在、2区間で通行止め

路線名	区間名	被災状況	詳細情報	通行止め等	図面番号
国道56号	高知県四万十市楠島(シマトシクス'シマ)～高知県四万十市楠島(シマトシクス'シマ)	路面冠水	6/4 22:00 片側交互通行 6/5 00:05 全面通行止 迂回路：有(国道56号中村宿毛道路) 孤立集落：無 人身・物損：無	●	(1)
国道56号	高知県四万十市具同(シマトシグ'トウ)～高知県四万十市具同(シマトシグ'トウ)	路面冠水	6/4 22:00 片側交互通行 6/5 00:05 全面通行止 迂回路：有(国道56号中村宿毛道路) 孤立集落：無 人身・物損：無	●	(2)

## 3. その他の道路の通行止め状況

## (1) 都道府県管理国道

現在、1区間で通行止め

路線名	区間名	被災状況	詳細情報	通行止め等	図面番号
国道441号	高知県四万十市岩田(コウチンシマ'シイワ)～高知県四万十市岩田(コウチンシマ'シイワ)	路面冠水	6/5 01:38 全面通行止 迂回路：有 孤立集落：無 人身・物損：無	●	(3)

## (2) 地方道

現在、5区間で通行止め

路線名	区間名	被災状況	詳細情報	通行止め等	図面番号
(一) 間崎布堂ヶ谷線	高知県土佐清水市下ノ加江(コウチンシマ'シモノエ)～高知県土佐清水市下ノ加江(コウチンシマ'シモノエ)	土砂流出	6/4 19:15 全面通行止 迂回路：有(県道) 孤立集落：無 人身・物損：確認中	●	(4)
(主) 足摺岬公園線	高知県土佐清水市足摺岬(コウチンシマ'シラス'リミサキ)～高知県土佐清水市足摺岬(コウチンシマ'シラス'リミサキ)	土砂流出	6/4 22:10 全面通行止 迂回路：有(県道) 孤立集落：無 人身・物損：確認中	●	(5)
(一) 上ノ加江窪川線	高知県高岡郡四万十町八千歳(コウチンカカガ'シマ'トチヨウ'ハチゼン'ウ)～高知県高岡郡四万十町八千歳(コウチンカカガ'シマ'トチヨウ'ハチゼン'ウ)	倒木	6/5 00:30 全面通行止 迂回路：確認中 孤立集落：確認中 人身・物損：確認中	●	(6)

(一) 安並佐岡線	高知県四万十市高井(コウチンシマントシカイ)～高知県四万十市高井(コウチンシマントシカイ)	路面冠水	6/5 03:00 全面通行止 迂回路：確認中 孤立集落：確認中 人身・物損：確認中	●	(7)
(主) 土佐清水宿毛線	高知県土佐清水市下ノ加江(コウチンクワシマシノカエ)～高知県土佐清水市大川内(コウチンクワシマシオカウチ)	土砂流出	6/5 07:40 全面通行止 迂回路：確認中 孤立集落：確認中 人身・物損：確認中	●	(8)
<u>町道ヒジリノモト線</u>	<u>高知県幡多郡黒潮町有井川(コウチンハクダクンロシチヨウアライカワ)～高知県幡多郡黒潮町有井川(コウチンハクダクンロシチヨウアライカワ)</u>	<u>落橋</u>	<u>6/5 未明 全面通行止</u> <u>迂回路：有</u> <u>孤立集落：無</u> <u>人身・物損：無</u>	●	(9)
<u>町道王無線</u>	<u>高知県幡多郡黒潮町上川口(コウチンハクダクンロシチヨウカミカガチ)～高知県幡多郡黒潮町上川口(コウチンハクダクンロシチヨウカミカガチ)</u>	<u>法面崩落</u>	<u>6/5 未明 全面通行止</u> <u>迂回路：有</u> <u>孤立集落：無</u> <u>人身・物損：無</u>	●	(10)

## TEC-FORCEの派遣について

黒潮町において町道ヒジリノモト線で橋梁の落橋が発生（黒潮町有井川地区）、町道王無線で法面崩壊（黒潮町上川口地区）し、黒潮町よりTEC-FORCEの派遣要請を受け、被災状況の早期把握、被災箇所の迅速な復旧を支援するために以下の隊員を派遣します。

### 【道路班】

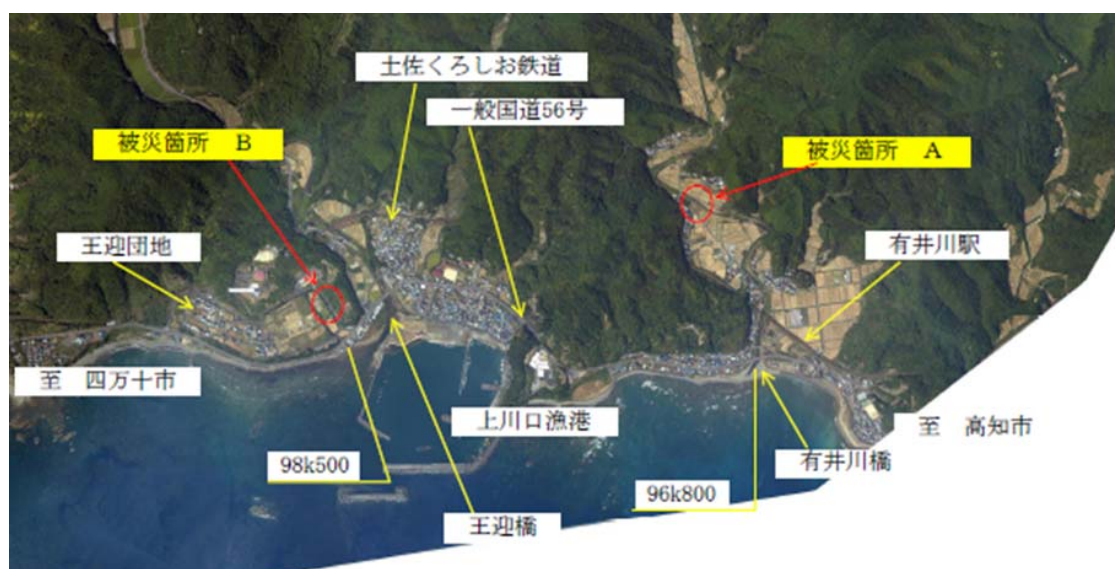
田中 元幸 土佐国道事務所 工務課長  
小竹 良 土佐国道事務所 保全対策官

### 【広報班】

兵頭 一志 企画部 企画課 企画第一係長

以上3名

### 主な要請箇所



被災箇所A 法寿院橋町道ヒジリノモト線



被災箇所B 町道王無線 法面崩壊