

件名	台風15号への対応状況について (第5報)
----	--------------------------

取り扱い	発表をもって解禁
------	----------

発表先	高松サンポート合同庁舎記者クラブ (高松経済記者クラブ)
-----	---------------------------------

発表概要	<p>四国地方整備局では、台風第15号の接近に伴い、今後広域的な災害発生のおそれがあることから体制の強化を図るため、平成23年9月20日(火)17時00分に警戒体制を発令し、継続中です。</p> <ul style="list-style-type: none">・9月21日7:00時点の状況について報告します。・本台風による被害状況、対応状況については、逐次ご報告します。
------	---

問い合わせ先	四国地方整備局災害対策本部 四国地方整備局 企画部 企画課長 井坪 慎二 TEL 087-811-8488 (災害対策本部直通) FAX 087-811-8410 (災害対策本部直通)
--------	---

なお、本記者発表資料は四国地方整備局ホームページでもご覧いただけます。
<http://www.skr.mlit.go.jp/bosai/sikoku/sokuhou/sokuhou.html>

台風15号による四国地方整備局の対応状況（第5報）

1. 体制

●災害対策本部の発令状況

- ・四国地方整備局では、平成23年9月20日（火）午後5時00分に警戒体制を発令しました。（本部長：四国地方整備局長 かわさき まさひこ 川崎 正彦）

●災害対策支部の設置状況

- ・7事務所において警戒体制、6事務所において注意体制を発令しています。（詳細は、別紙-1のとおり）

2. 各施設等の状況

●河川等の状況

- ・別紙-2のとおり。
なお、最新の河川情報については、「国土交通省 川の防災情報」をご覧ください。
<http://www.river.go.jp/>

●道路等の状況

- ・別紙-3のとおり。
なお、最新の道路情報については、「四国地方整備局道路情報提供システム」をご覧ください。
<http://www.skr.mlit.go.jp/info/regulate/kyk/its/>

●港湾空港施設の状況

- ・現時点で、施設被害の報告はありません。

●災害対策機械の出動状況

- ・別紙-4のとおり。

●公園施設の状況

- ・国営讃岐まんのう公園は、本日の施設点検、台風の状況を踏まえ開園について検討します。

1. 災害対策本部の設置状況

国土交通省四国地方整備局は、9月20日17時00分に警戒体制に入り、継続中です。

2. 災害対策支部の設置状況

四国地方整備局管内の各事務所の防災体制は次のとおりです。

県名	事務所・ダム管理所等	防災体制状況		
		注意	警戒	非常
徳島県	徳島河川国道事務所		●	
	那賀川河川事務所	●		
	四国山地砂防事務所		●	
	吉野川ダム統合管理事務所		●	
	小松島港湾・空港整備事務所			
香川県	香川河川国道事務所	●		
	四国技術事務所	●		
	高松港湾・空港整備事務所			
	高松港湾空港技術調査事務所			
愛媛県	松山河川国道事務所	●		
	大洲河川国道事務所		●	
	山鳥坂ダム工事事務所		●	
	野村ダム管理所			
	松山港湾・空港整備事務所			
高知県	高知河川国道事務所		●	
	中村河川国道事務所	●		
	中筋川総合開発工事事務所			
	土佐国道事務所		●	
	大渡ダム管理所			
	高知港湾・空港整備事務所	●		

平成23年9月20日 台風15号

1. 水位状況

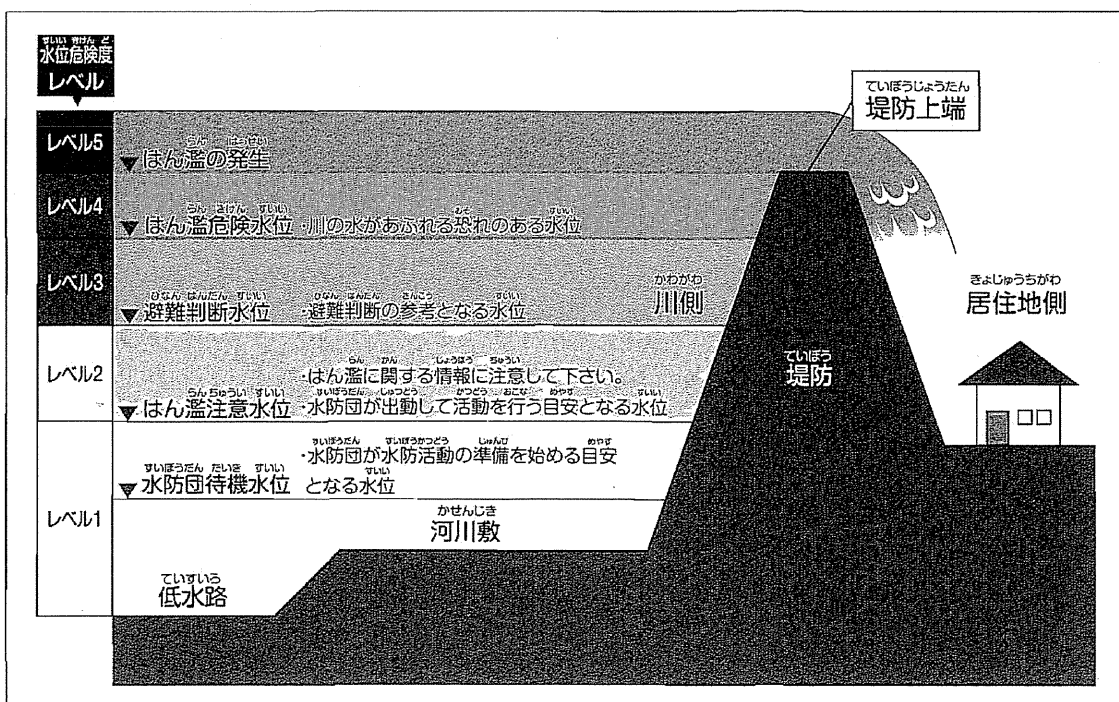
【河川】

番号	水系名	河川名	地点	現在		ピーク時		
				水位	状況	日時	水位	状況
①	肱川	肱川	大洲第二	4.17m	下降中↓	9月21日00:50	6.20m	はん濫危険水位超過
②	肱川	矢落川	新谷	1.48m	下降中↓	9月20日19:30	2.48m	はん濫注意水位超過
③	吉野川	吉野川	池田	6.54m	下降中↓	9月21日03:20	7.75m	避難判断水位超過
④	吉野川	吉野川	岩津	6.01m	下降中↓	9月21日05:10	6.22m	はん濫注意水位超過
⑤	吉野川	吉野川	中央橋	5.21m	下降中↓	9月21日05:30	5.39m	はん濫注意水位超過
⑥	吉野川	吉野川	第十	6.48m	下降中↓	9月21日05:40	6.11m	はん濫注意水位超過
⑦	吉野川	旧吉野川	大寺橋	3.75m	下降中↓	9月21日04:20	3.99m	避難判断水位超過
⑧	渡川	四万十川	具同	5.38m	下降中↓	9月21日02:30	5.77m	水防団待機水位超過
⑨	渡川	中筋川	磯ノ川	5.06m	下降中↓	9月20日18:00	5.68m	はん濫注意水位超過
⑩	重信川	重信川	出合	2.95m	下降中↓	9月21日00:20	4.23m	はん濫注意水位超過
⑪	重信川	石手川	湯渡	3.81m	下降中↓	9月20日23:50	4.34m	水防団待機水位超過
⑫	土器川	土器川	祓川橋	3.39m	下降中↓	9月21日01:10	3.66m	水防団待機水位超過
⑬	仁淀川	仁淀川	伊野	5.38m	下降中↓	9月21日02:00	6.02m	水防団待機水位超過
⑭	物部川	物部川	深淵	3.07m	下降中↓	9月21日05:00	3.27m	水防団待機水位超過
⑮	那賀川	那賀川	古庄	4.73m	上昇中↑	9月21日03:30	4.63m	水防団待機水位超過

【参考】

※下線は前回から変更した箇所

河川名	基準点	はん濫 注意水位	避難判断水位		はん濫危険水位		計画 高水位
			無堤	有堤	無堤	有堤	
肱川	大洲第二	3.80	4.80		5.80		8.513
矢落川	新谷	2.20	2.78		—		4.122
吉野川	池田	6.70	7.40	9.00	8.00	9.70	11.872
吉野川	岩津	5.30	6.50	6.80	6.80	7.50	12.937
吉野川	中央橋	4.90	—		—		8.795
吉野川	第十	5.30	—		—		9.064
旧吉野川	大寺橋	2.15	2.90		—		4.827
四万十川	具同	6.50	7.70	9.70	8.15	10.10	10.893
中筋川	磯ノ川	5.50	7.40		—		8.367
重信川	出合	3.00	4.60		5.10		5.940
石手川	湯渡	4.90	5.50		—		7.100
土器川	祓川橋	3.70	4.00		4.30		6.190
仁淀川	伊野	6.60	7.70		8.15		10.150
物部川	深淵	3.40	4.30		4.75		5.210
那賀川	古庄	5.00	6.50	7.90	6.50	8.80	8.823



2. 主な施設被害状況(直轄)

別紙-2

①河川管理施設(堤防、護岸、樋門等)

番号	水系名	河川名	都道府県	市町村	地点		被害状況		対策状況	備考
					左右岸	kp	状態	数量		
吉①	吉野川	旧吉野川	徳島県	鳴門市	左岸	15.0~15.1	法崩れ	L=5m、 L=20m	緊急復旧 作業中	4:30時点

②ダム施設

番号	ダム名	水系名	河川名	都道府県	市町村	被害状況		対策状況	備考
						状態	数量		
							なし		

③砂防施設

番号	水系名	河川名	都道府県	市町村	場所	被害状況		対策状況	備考
						状態	数量		
							なし		

④海岸施設

番号	海岸名	都道府県	市町村	場所	被害状況		対策状況	備考
					状態	数量		
							なし	

3. 直轄河川の主な一般被害の状況

番号	水系名	河川名	都道府県	市町村	地区名	成因	浸水面積 (ha)	浸水戸数		備考
								床上	床下	
吉②	吉野川	旧吉野川	徳島県	松茂町	中喜来地区	内水	調査中	調査中	調査中	9/20 23:00時点
肱①	肱川	肱川	愛媛県	大洲市	東大洲地区	内水	調査中	調査中	調査中	9/20 20:00時点
					東大洲地区	越水	調査中	調査中	調査中	9/21 0:09時点
					伊州子地区	内水	調査中	調査中	調査中	9/20 20:00時点
					伊州子地区	越水	調査中	調査中	調査中	9/21 1:15時点
					八多浪地区	内水	調査中	調査中	調査中	9/20 20:00時点
					五郎地区	内水	調査中	調査中	調査中	9/20 20:00時点
					久米地区	内水	調査中	調査中	調査中	9/20 20:00時点
					峠地区	内水	調査中	調査中	調査中	9/20 20:00時点
					阿蔵地区	越水	調査中	調査中	調査中	9/20 22:00時点
					豊中地区	越水	調査中	調査中	調査中	9/21 0:55時点
		合計			合計		調査中	調査中	調査中	

【避難勧告】

番号	水系名	河川名	都道府県	市町村	地区名	世帯数等	勧告日時	解除日時	備考
①	肱川	肱川	愛媛県	大洲市	大川、菅田、 五郎、只越、 柚木地区	5,260世帯13,569人	9/20 17:40		
					東大洲地区、 豊中地区、 白滝地区		9/20 23:05		

【避難指示】

番号	水系名	河川名	都道府県	市町村	地区名	世帯数等	指示日時	解除日時	備考
						なし			

【避難状況】

番号	水系名	河川名	都道府県	市町村	地区名	避難状況	避難日時	解除日時	備考
①	肱川	肱川	愛媛県	大洲市	大川、菅田、 五郎、只越、 柚木地区	64世帯143人	9/20 19:30		9/20 17:40 避難勧告
②	肱川	肱川	愛媛県	大洲市	若宮地区	2世帯2名	9/20 19:30		自主避難 9/20 20:00 時点

4. 直轄砂防の主な一般被害の状況

① 被害状況

番号	水系名	河川名	都道府県	市町村	地区名	施設被害	備考
						なし	

5/14

5. ダムの状況

別紙-2

番号	ダム名	水系名	河川名	日時	内容
①	鹿野川ダム	肱川	肱川	20日 15時30分	洪水調節開始 (洪水調節開始流量 600m ³ /s)
				18時50分	放流量増加(600→850m ³ /s) (水位84.0mを越えたため)
				19時40分	流入量ピーク(1,441.72m ³ /s) 放流量876.16m ³ /s、調節量約570m ³ /s
				21日 1時40分	洪水調節終了
②	野村ダム	肱川	肱川	20日 16時01分	洪水調節開始 (洪水調節開始流量 300m ³ /s)
				18時16分	流入量ピーク(423.37m ³ /s) 放流量296.46m ³ /s、調節量約130m ³ /s
				22時19分	洪水調節終了
③	中筋川ダム	渡川	中筋川	20日 17時50分	洪水調節開始 (洪水調節開始流量 50m ³ /s)
				17時50分	流入量ピーク(50.38m ³ /s)
				18時10分	洪水調節終了 放流量26.8m ³ /s、調節量約20m ³ /s
③	大渡ダム	仁淀川	仁淀川	20日 21時00分	洪水調節開始 (洪水調節開始流量 2,100m ³ /s)
				21日 0時00分	流入量ピーク(2,621.94m ³ /s) 放流量2,330.56m ³ /s、調節量約290m ³ /s
				1時24分	洪水調節終了
④	早明浦ダム	吉野川	吉野川	20日 20時30分	洪水調節開始 (洪水調節開始流量 800m ³ /s)
				23時50分	流入量ピーク(1,608.16m ³ /s) 放流量1,039.25m ³ /s、調節量約570m ³ /s
				5時30分	洪水調節終了
⑤	池田ダム	吉野川	吉野川	20日 23時20分	洪水調節開始 (洪水調節開始流量 5,000m ³ /s)
				21日 2時50分	洪水量ピーク(7,450m ³ /s)

6. 直轄海岸の状況

番号	海岸名	都道府県	市町村	地区名	状況	備考
①	高知海岸	高知県	高知市	仁ノ海岸	水防警報 出動 を発令	19日10:30発令
②	高知海岸	高知県	高知市	仁井田、 長浜・戸 原海岸	水防警報 待機・準備 を発令	20日16:30発令
③	高知海岸	高知県	南国市	十市海岸	水防警報 待機・準備 を発令	20日18:30発令

別紙-3

道路被害状況等について（平成23年 台風15号）

<平成23年9月21日(水) 7:00現在>

1. 高速道路会社等管理道路、直轄管理道路の通行止め状況

(1) 高速道路会社等管理道路（現時点で確認できている通行止め区間）

5路線で通行止め

番号 (図面番号)	路線名	区間名	被災状況	備考
1 (鳴門①)	神戸淡路鳴門 自動車道	淡路IC～淡路南IC（上下）	事前通行規制	9/20 6:50～ 雨による通行止め
		淡路南IC～鳴門IC（上下）	事前通行規制	9/20 20:15～ 雨による通行止め
2 (①)	四国縦貫自動車道 (松山道)	いよ西条～いよ小松IC・JCT (上下)	事前通行規制	9/20 19:00～ 雨による通行止め
		いよ小松IC・JCT～川内IC (上下)	事前通行規制	9/20 21:50～ 雨による通行止め
3 (②)	四国横断自動車道 (高松道)	鳴門IC～板野IC（上下）	事前通行規制	9/20 19:30～ 雨による通行止め
		板野IC～白鳥大内IC（上下）	事前通行規制	9/20 21:10～ 雨による通行止め
		白鳥大内IC～津田東IC（上下）	事前通行規制	9/20 23:10～ 雨による通行止め
4 (③)	四国縦貫自動車道 (徳島道)	徳島IC～藍住IC（上下）	事前通行規制	9/20 21:25～ 雨による通行止め
		藍住IC～土成IC（上下）	事前通行規制	9/20 23:00～ 雨による通行止め
		土成IC～脇町IC（上下）	事前通行規制	9/21 3:00～ 雨による通行止め
5 (④)	今治小松道路	今治湯ノ浦IC～いよ小松IC・JCT (上下)	事前通行規制	9/20 21:50～ 雨による通行止め

7/14

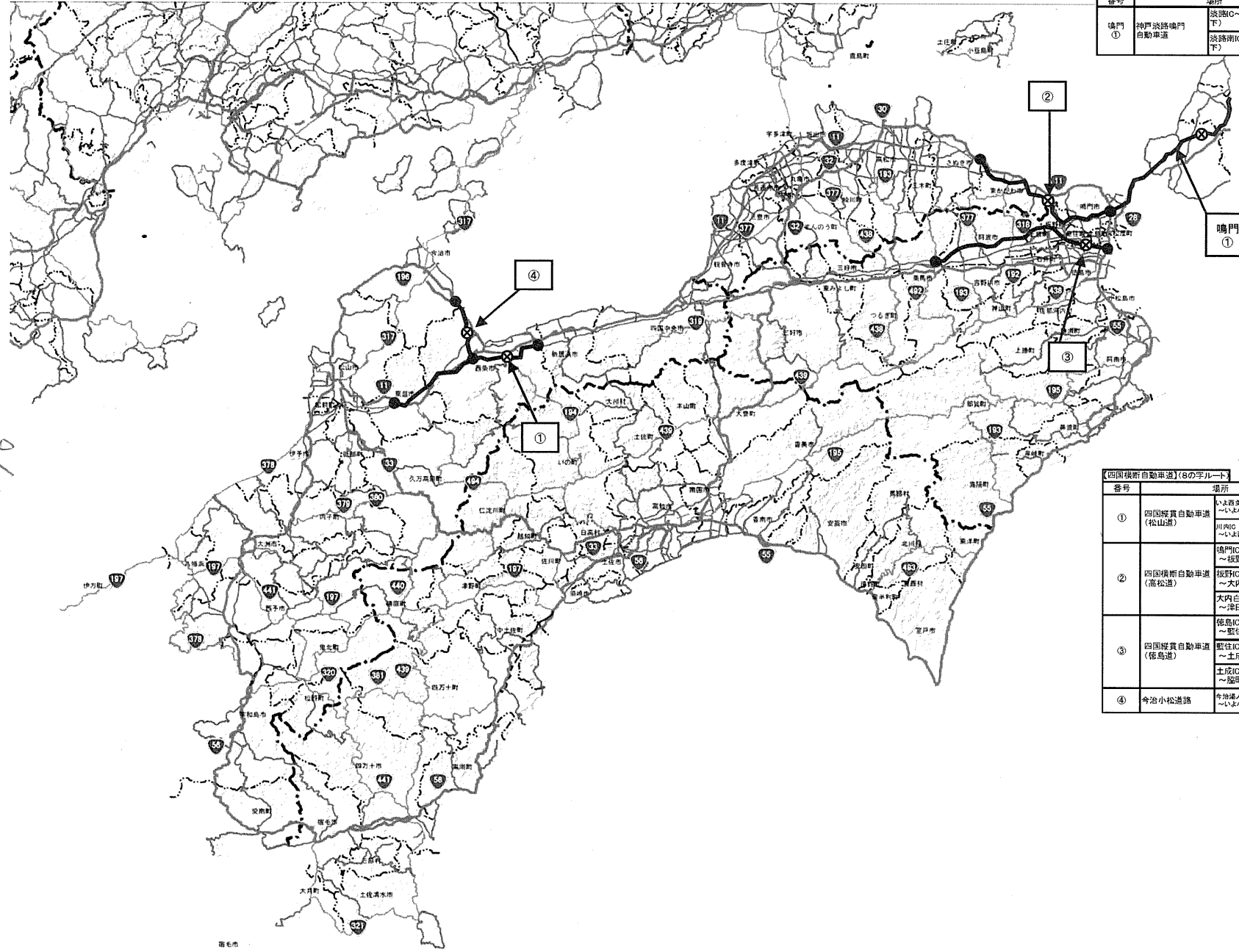
別紙-3

(2) 直轄管理道路（現時点で確認できている通行止め区間）
 3路線・3区間で通行止め（その他、通行規制箇所：0箇所）

番号 (図面番号)	路線名	区間名	被災状況	備考
1 (高①)	国道33号	高知県吾川郡仁淀川町森山字材子ミ ～愛媛県上浮穴郡久万高原町中津 (上下 L=6.7km)	事前通行規制	9/20 9:20～9/21 6:30 災害発生の恐れがあるため全面通行止め 解除 人身・物損：なし 孤立集落：なし 迂回路：なし
2 (高②)	国道33号	高知県高岡郡 越知町 横倉 ～高知県吾川郡仁淀川町森山字材子ミ (上下 L=20.3km)	事前通行規制	9/20 18:50～9/21 6:15 災害発生の恐れがあるため全面通行止め 解除 人身・物損：なし 孤立集落：なし 迂回路：なし
3 (愛①)	国道56号	愛媛県宇和島市和霊町 (上下 L=0.1km)	災害 (法面崩落)	9/20 18:30～ 災害のため全面通行止め 人身・物損：人身なし・物損あり 孤立集落：なし 迂回路：あり
4 (愛②)	国道33号	愛媛県上浮穴郡久万高原町中津～ 愛媛県上浮穴郡久万高原町柳井川 (上下 L=6.1km)	事前通行規制	9/20 20:20～9/21 6:30 災害発生の恐れがあるため全面通行止め 解除 人身・物損：なし 孤立集落：なし 迂回路：なし
5 (徳①)	国道11号	徳島県鳴門市北灘町大須字長浜～ 徳島県鳴門市北灘町基浦字基石谷 (上下 L=0.9km)	路面冠水	9/20 20:40～ 路面冠水のため全面通行止め 人身・物損：なし 孤立集落：なし 迂回路：なし
6 (愛③)	国道33号	愛媛県上浮穴郡久万高原町柳井川～ 愛媛県上浮穴郡久万高原町中黒岩 (上下 L=7.6km)	事前通行規制	9/21 0:20～6:05 災害発生の恐れがあるため全面通行止め 解除 人身・物損：なし 孤立集落：なし 迂回路：なし
7 (徳④)	国道32号	徳島県三好市山城町西宇字島の上 ～高知県長岡郡大豊町大字高須 (上下 L=26.3km)	事前通行規制	9/21 3:50～ 災害発生の恐れがあるため全面通行止め 人身・物損：なし 孤立集落：なし 迂回路：あり

台風15号による道路被害状況等について 平成23年9月21日(水)7時00分 現在

高速道路会社等管理道路(高速道路・自動車専用道路)



9/14

番号	場所	規制状況等	開始時間	解除時間
鳴門①	神戸淡路鳴門自動車道	淡路IC～淡路南IC(上下)	雨による通行止め 9/20 6:50 規制開始	
		淡路南IC～鳴門IC(上下)	雨による通行止め 9/20 20:15 規制開始	

前回報告(9/21 4:15)と変更なし

番号	場所	規制状況等	開始時間	解除時間
①	四国縦貫自動車道(松山道)	いよ高松IC～いよ小松IC-JCT(上下)	雨による通行止め 9/20 18:00 規制開始	
		川内IC～いよ高松IC(上下)	雨による通行止め 9/20 21:50 規制開始	
②	四国横断自動車道(高松道)	鳴門IC～坂野IC(上下)	雨による通行止め 9/20 19:30 規制開始	
		大内白鳥IC～津田東IC(上下)	雨による通行止め 9/20 21:10 規制開始	
③	四国縦貫自動車道(徳島道)	徳島IC～藍住IC(上下)	雨による通行止め 9/20 21:25 規制開始	
		藍住IC～土成IC(上下)	雨による通行止め 9/20 23:00 規制開始	
		土成IC～坂町IC(上下)	雨による通行止め 9/21 3:00 規制開始	
④	今治小松道	今治橋/瀬IC～いよ小松IC-JCT(上下)	雨による通行止め 9/20 21:50 規制開始	

種 別	通行止め	通行規制
高速道路の被災箇所	⊗	☑
高速道路の通行止め等区間	⊖	☑
直轄国道の被災箇所	⊗	☑
直轄国道の通行止め等区間	⊖	☑
県管理道路の被災箇所	⊗	☑
県管理道路の通行止め等区間	⊖	☑

台風15号による道路被害状況等について 平成23年9月21日(水)7時00分 現在

直轄管理国道(国土交通省 管理国道)

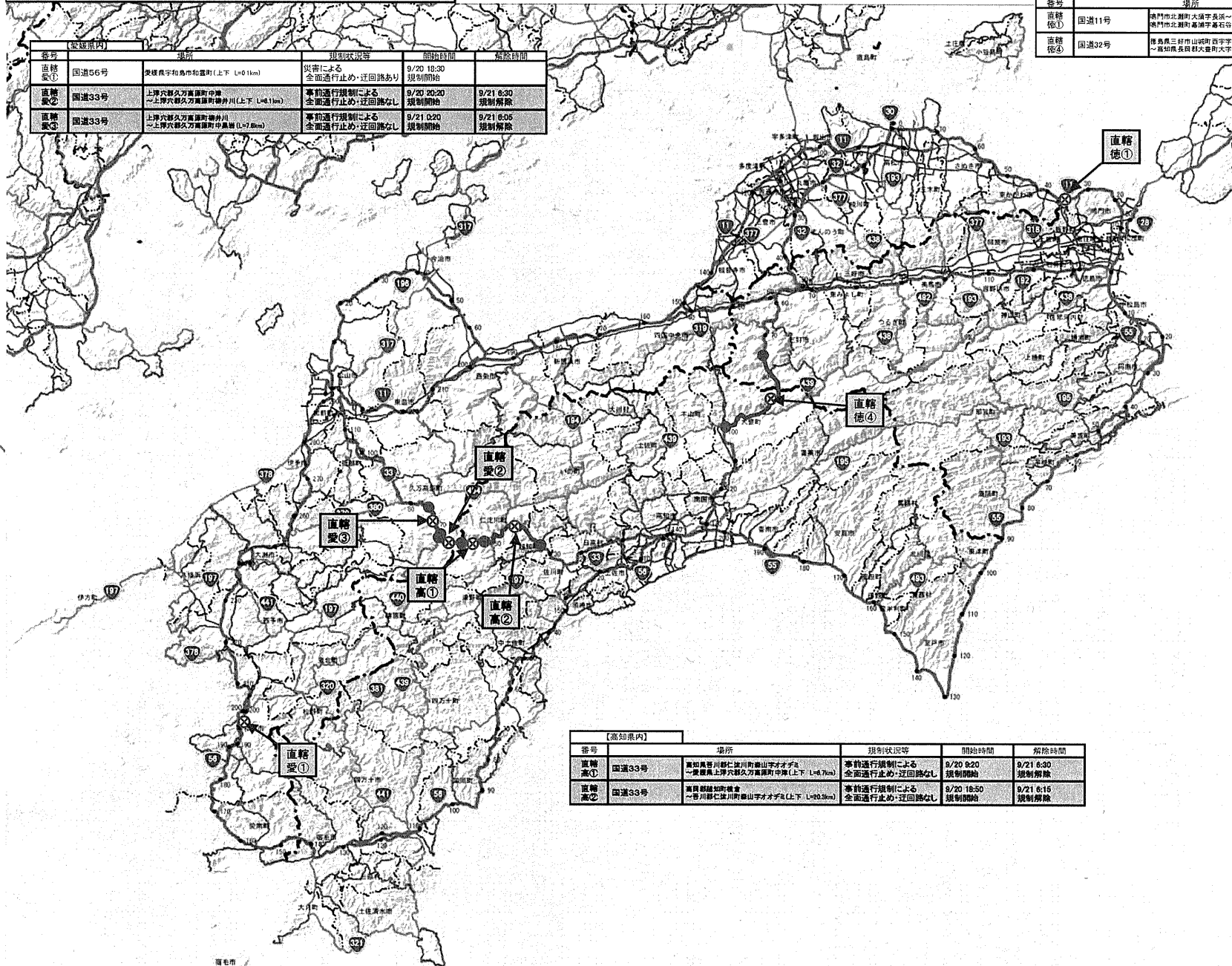
番号	場所	規制状況等	開始時間	解除時間
直轄 愛①	国道56号 栗原市和島市和盛町(上下 L=0.1km)	災害による 全面通行止め・迂回路あり	9/20 18:30 規制開始	
直轄 愛②	国道33号 上野穴部久万富鎮町中津 ～上野穴部久万富鎮町神井川(上下 L=0.1km)	事前通行規制による 全面通行止め・迂回路なし	9/20 00:20 規制開始	9/21 6:30 規制解除
直轄 愛③	国道33号 上野穴部久万富鎮町神井川 ～上野穴部久万富鎮町高橋(上下 L=28.9km)	事前通行規制による 全面通行止め・迂回路なし	9/21 0:20 規制開始	9/21 6:05 規制解除

[徳島県内]		場所	規制状況等	開始時間	解除時間
直轄 徳①	国道11号	徳門市北瀬町大橋字長浜～ 徳門市北瀬町高瀬字高石谷(上下 L=0.6km)	路面冠水による 全面通行止め・迂回路なし	9/20 20:40 規制開始	
直轄 徳④	国道32号	徳島県三好市山形町西字高の上 ～高知県長岡村大字高橋(上下 L=28.9km)	事前通行規制による 全面通行止め・迂回路あり	9/21 3:50 規制開始	

[高知県内]		場所	規制状況等	開始時間	解除時間
直轄 高①	国道33号	高知県香川郡仁渡川町山手オオチノ ～高知県上野穴部久万富鎮町中津(上下 L=0.7km)	事前通行規制による 全面通行止め・迂回路なし	9/20 8:20 規制開始	9/21 6:30 規制解除
直轄 高②	国道33号	高知県高岡郡香川町 ～香川郡仁渡川町山手オオチノ(上下 L=0.3km)	事前通行規制による 全面通行止め・迂回路なし	9/20 18:50 規制開始	9/21 6:15 規制解除

凡 例		
種 別	通行止め	通行規制
高速道路の被災箇所	⊗	⊠
高速道路の通行止め等区間	⊖	⊕
直轄国道の被災箇所	⊗	⊠
直轄国道の通行止め等区間	⊖	⊕
県管理道路の被災箇所	⊗	⊠
県管理道路の通行止め等区間	⊖	⊕

7/1/01



台風15号による道路被害状況等について9/20

<平成23年9月21日(水) 7:00現在>

1. 災害による道路の通行止め状況

・ 県管理国道

現在、6区間で通行止め

図面番号	路線名	区間名	被災状況	備考
徳①	国道438号	徳島県つるぎ町貞光	土砂流出	9/21 0:30~ 全面通行止め *迂回路あり、人身なし
徳②	国道438号	徳島県つるぎ町一字	土砂流出	9/21 0:30~ 全面通行止め *迂回路あり、人身なし
愛①	国道319号	愛媛県四国中央市金砂町	法面崩落	9/20 10:00~ 全面通行止め *迂回路あり、人身なし
愛⑦	国道378号	愛媛県宇和島市吉田町深浦	斜面崩落	9/20 19:45~ 全面通行止め *迂回路あり、人身なし、物損なし
愛⑧	国道379号	愛媛県喜多郡内子町中田渡	斜面崩落	9/20 21:15~ 全面通行止め *迂回路あり、人身なし
愛⑨	国道379号	愛媛県伊予郡砥部町玉谷	斜面崩落	9/20 22:30~ 全面通行止め *迂回路あり、人身なし

・ 都道府県道

現在、14区間で通行止め

図面番号	路線名	箇所(地先)	原因	通行止め開始
香①	(一)高松牟礼線	香川県高松市庵治町篠尾~鎌野	法面崩壊	9/20 23:45~ 全面通行止め *迂回路あり、人身なし
香②	(主)勝浦三野線	香川県仲多度郡まんのう町勝浦	法面崩壊	9/21 1:00~ 全面通行止め *迂回路あり、人身なし
香③	(主)高松王越坂出線	香川県坂出市大屋富町~王越町	法面崩壊	9/21 1:20~ 全面通行止め *迂回路あり、人身なし
香④	(主)土庄福田線	香川県小豆郡小豆島町吉田	法面崩壊	9/21 5:15~ 全面通行止め *迂回路あり、人身なし
愛②	(主)滑床松野線	愛媛県松野町目黒	斜面崩壊	9/20 15:45~ 全面通行止め *迂回路あり、人身なし
愛③	(一)奥浦白浦線	愛媛県宇和島市吉田町奥浦	斜面崩壊	9/20 17:00~ 全面通行止め *迂回路あり、人身なし
愛④	(主)脇川公園線	愛媛県大洲市脇川町山鳥坂	斜面崩壊	9/20 18:30~ 全面通行止め *迂回路あり、人身なし
愛⑤	(主)宇和明浜線	愛媛県西予市明浜町儀津	斜面崩壊	9/20 19:00~ 全面通行止め *迂回路あり、人身なし
愛⑥	(一)宇和高山線	愛媛県西予市明浜町儀津	斜面崩壊	9/20 19:00~ 全面通行止め *迂回路あり、人身なし

11/14

別紙-3

愛⑩	いけだ なかやまさん (主)池田中山線	えひめけん きたぐん うちこちょう おおせ きた 愛媛県喜多郡内子町大瀬北	斜面崩壊	9/20 22:30~ 全面通行止め *迂回路あり、人身なし
愛⑪	さら みねこうえんな (一)皿ヶ嶺公園滑 めがせ川線	えひめけん とうおんし なめかわ 愛媛県東温市滑川	路側崩壊	9/20 23:00~ 全面通行止め *迂回路なし、人身なし、孤立あり
愛⑫	くぼ なかやまさん (主)久万中山線	えひめけん いよし なかやまちぬすぢ 愛媛県伊予市中山町出渕	斜面崩壊	9/21 0:30~ 全面通行止め *迂回路なし、人身なし
高①	なら かほく (一)奈良香北線	こうちけん かみ し かほく ちやうにしかわ おつ 高知県香美市香北町西川乙	斜面崩壊	9/20 8:20~ 全面通行止め *迂回路あり、人身なし
高②	にしとさ まつの (主)西土佐松野線	こうちけん しまんとし にしとさ つの かわ 高知県四万十市西土佐津野川	路側決壊	9/20 12:20~ 全面通行止め *迂回路あり、人身なし

2. その他の道路の通行止め状況(事前)

・徳島県

事前通行止め 17箇所 (補助国道13箇所、県道4箇所)

冠水通行止め 14箇所 (補助国道4箇所、県道10箇所)

・香川県

事前通行止め 27箇所 (補助国道3箇所、県道24箇所)

冠水通行止め 8箇所 (県道8箇所)

・愛媛県

事前通行止め 12箇所 (補助国道4箇所、県道8箇所)

冠水通行止め 5箇所 (補助国道1箇所、県道4箇所)

・高知県

事前通行止め 48箇所 (補助国道12箇所、県道36箇所)

冠水通行止め 1箇所 (県道1箇所)

越波通行止め 4箇所 (県道4箇所)

強風通行止め 1箇所 (県道1箇所)

12/14

台風15号による道路被害状況等について 平成23年9月21日(水) 7時00分 現在

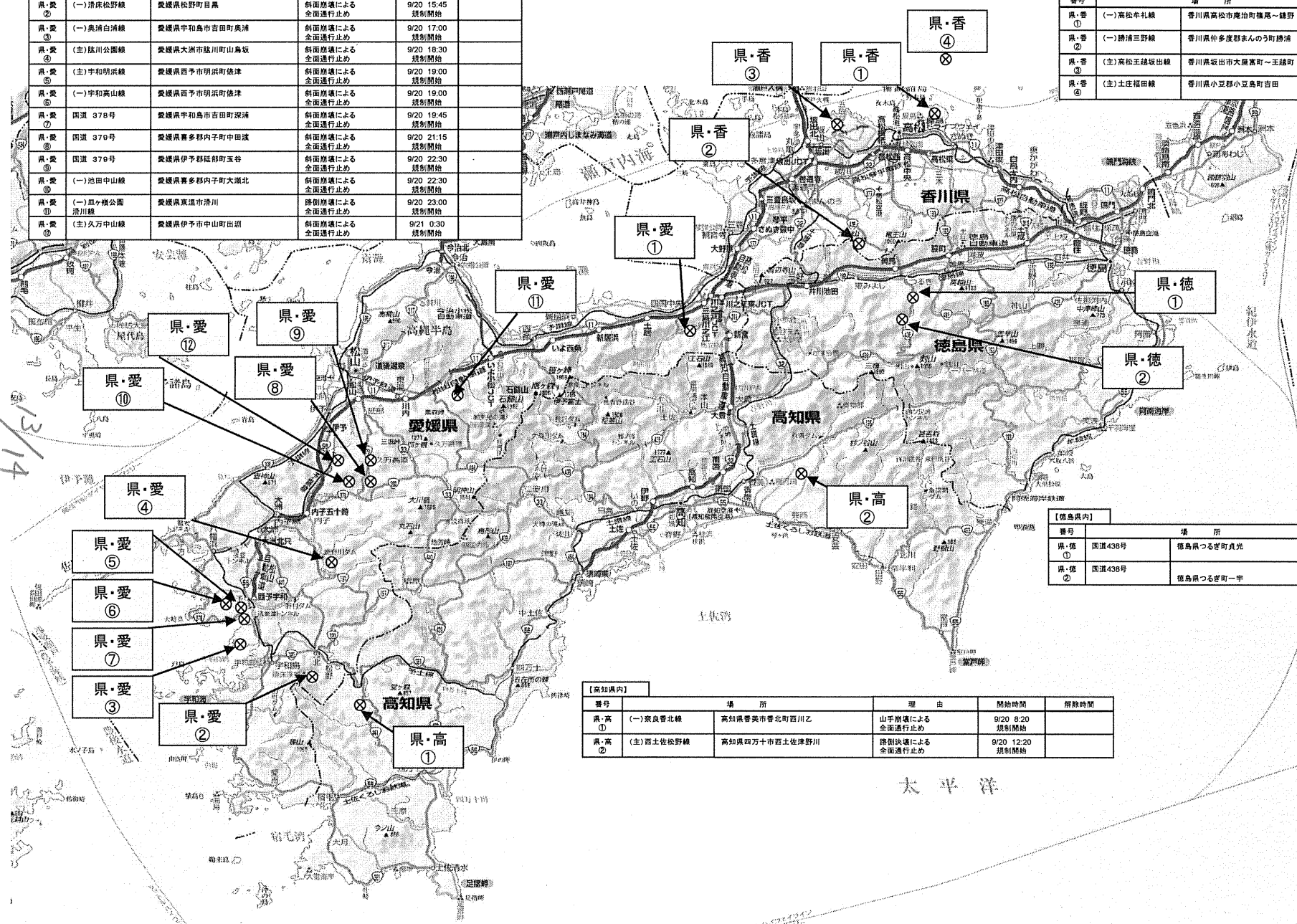
県管理道(補助国道・地方道)

番号	場所	理由	開始時間	解除時間
県・愛①	国道 316号	愛媛県西中央市金砂町	法面崩壊における全面通行止め	9/20 10:00 規制開始
県・愛②	(一)清床松野線	愛媛県松野町黒	斜面崩壊による全面通行止め	9/20 15:45 規制開始
県・愛③	(一)奥浦白浦線	愛媛県宇和島市吉田町奥浦	斜面崩壊による全面通行止め	9/20 17:00 規制開始
県・愛④	(主)越川公園線	愛媛県大洲市越川町山崎	斜面崩壊による全面通行止め	9/20 18:30 規制開始
県・愛⑤	(主)宇和明浜線	愛媛県西予市明浜町佐津	斜面崩壊による全面通行止め	9/20 19:00 規制開始
県・愛⑥	(一)宇和高山線	愛媛県西予市明浜町佐津	斜面崩壊による全面通行止め	9/20 19:00 規制開始
県・愛⑦	国道 378号	愛媛県宇和島市吉田町深浦	斜面崩壊による全面通行止め	9/20 19:45 規制開始
県・愛⑧	国道 379号	愛媛県喜多郡内子町中田	斜面崩壊による全面通行止め	9/20 21:15 規制開始
県・愛⑨	国道 379号	愛媛県伊予郡砥部町玉谷	斜面崩壊による全面通行止め	9/20 22:30 規制開始
県・愛⑩	(一)池田中山線	愛媛県喜多郡内子町大瀬北	斜面崩壊による全面通行止め	9/20 22:30 規制開始
県・愛⑪	(一)田ヶ嶺公園滑川線	愛媛県東温市滑川	踏切崩壊による全面通行止め	9/20 23:00 規制開始
県・愛⑫	(主)久方中山線	愛媛県伊予市中山町出瀬	斜面崩壊による全面通行止め	9/21 0:30 規制開始

番号	場所	理由	開始時間	解除時間
県・香①	(一)高松牟礼線	香川県高松市牟礼町穂野〜穂野	法面崩壊における全面通行止め	9/20 23:45 規制開始
県・香②	(一)勝浦三野線	香川県仲多度郡まんのう町勝浦	法面崩壊における全面通行止め	9/21 1:00 規制開始
県・香③	(主)高松玉越坂出線	香川県坂出市大屋町〜玉越町	法面崩壊における全面通行止め	9/21 1:20 規制開始
県・香④	(主)土庄福田線	香川県小豆郡小豆島町吉田	法面崩壊における全面通行止め	9/21 5:15 規制開始

番号	場所	理由	開始時間	解除時間
県・高①	(一)奈良香北線	高知県香美市香北町西川乙	山手崩壊による全面通行止め	9/20 8:20 規制開始
県・高②	(主)西土佐松野線	高知県四万十市西土佐津野川	踏切決壊による全面通行止め	9/20 12:20 規制開始

番号	場所	理由	開始時間	解除時間
県・徳①	国道 438号	徳島県つるぎ町貞光	土砂崩出による全面通行止め	9/21 0:30 規制開始
県・徳②	国道 438号	徳島県つるぎ町一平	土砂崩出による全面通行止め	9/21 0:30 規制開始



凡例		
種別	通行止め	通行規制
高速道路の被災箇所	⊗	☑
高速道路の通行止め等区間	⊗	⊗
直轄国道の被災箇所	⊗	☑
直轄国道の通行止め等区間	⊗	⊗
県管理道路の被災箇所	⊗	☑
県管理道路の通行止め等区間	⊗	⊗

13/14

災害対策用機械の出動状況

⑥大洲市白滝地先
(滝川樋門)

排水ポンプ車(30m³/min)
照明車

⑧大洲市

排水ポンプ車(30m³/min)

⑨大洲市春日地先

排水ポンプ車(30m³/min)

⑤大洲市徳森地先
(都谷川樋門)

排水ポンプ車(150m³/min)
照明車

②R33伊予郡砥部町
千足

標識車

③R33高知県吾川郡
仁淀川町

待機支援車

⑩吉野川市山川町中須賀
地先

排水ポンプ車(150m³/min)
照明車

⑦板野郡松茂町

排水ポンプ車(30m³/min)
照明車

⑪阿波市大野島地先

排水ポンプ車(60m³/min)

①那賀郡那賀町平谷

排水ポンプ車(30m³/min)

④四万十市古津賀地先
(横堤樋門)

排水ポンプ車(30m³/min)

⑫美馬市脇町脇町地先

排水ポンプ車(60m³/min)
照明車

14/14

