

件名	台風15号への対応状況について (第2報)
----	--------------------------

取り扱い	発表をもって解禁
------	----------

発表先	高松サンポート合同庁舎記者クラブ (高松経済記者クラブ)
-----	---------------------------------

発表概要	<p>四国地方整備局では、台風第15号の接近に伴い、今後広域的な災害発生のおそれがあることから体制の強化を図るため、平成23年9月20日(火)17時00分に警戒体制を発令し、継続中です。</p> <ul style="list-style-type: none">・9月20日21:00時点の状況について報告します。・本台風による被害状況、対応状況については、逐次ご報告します。
------	--

問い合わせ先	四国地方整備局災害対策本部 四国地方整備局 企画部 企画課長 井坪 慎二 TEL 087-811-8488 (災害対策本部直通) FAX 087-811-8410 (災害対策本部直通)
--------	---

なお、本記者発表資料は四国地方整備局ホームページでもご覧いただけます。
<http://www.skr.mlit.go.jp/bosai/sikoku/sokuhou/sokuhou.html>

台風15号による四国地方整備局の対応状況（第2報）

1. 体制

●災害対策本部の発令状況

- ・四国地方整備局では、平成23年9月20日（火）午後5時00分に警戒体制を発令しました。（本部長：四国地方整備局長 ^{かわさき}川崎 ^{まさひこ}正彦）

●災害対策支部の設置状況

- ・10事務所において警戒体制、6事務所において注意体制を発令しています。（詳細は、別紙—1のとおり）

2. 各施設等の状況

●河川等の状況（21：00現在）

水系名	河川名	観測所名	所在地	現在水位(m)	状況	備考
吉野川	吉野川	池田 (いけだ)	徳島県三好市井川町大字西井川	4.28	上昇中	水防団待機水位超過
吉野川	旧吉野川	大寺橋 (おおてらばし)	徳島県板野郡板野町川端	2.11	上昇中	水防団待機水位超過
渡川	四万十川	具同 (ぐどう)	高知県四万十市具同	5.38	下降中	水防団待機水位超過
〃	中筋川	磯ノ川 (いそのかわ)	高知県四万十市磯ノ川	5.66	上昇中	氾濫注意水位超過
肱川	肱川	大洲第二 (おおずだいに)	愛媛県大洲市大洲	5.06	上昇中	避難判断水位超過
〃	矢落川	新谷 (にいや)	愛媛県大洲市新谷	2.32	下降中	氾濫注意水位超過
重信川	重信川	出合 (であい)	愛媛県伊予郡松前町	3.65	上昇中	氾濫注意水位超過
土器川	土器川	祓川橋 (はらいかわばし)	香川県仲多度郡まんのう町羽間	2.78	上昇中	水防団待機水位超過

●道路等の状況

- ・別紙—2のとおり。

●港湾空港施設の状況

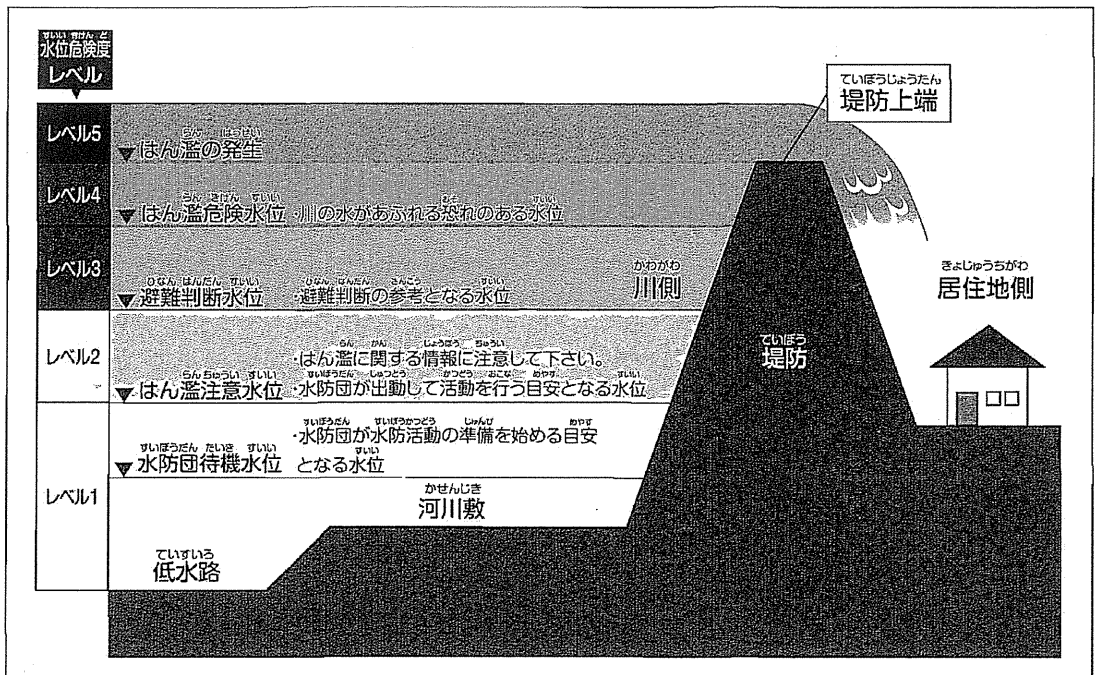
- ・現時点で、施設被害の報告はありません。

●災害対策機械の出動状況

- ・別紙—3のとおり。

●公園施設の状況

- ・国営讃岐まんのう公園は、明朝の施設点検、台風の状況を踏まえ、9月21日の開園について検討します。



1. 災害対策本部の設置状況

国土交通省四国地方整備局は、9月20日17時00分に警戒体制に入りました。

2. 災害対策支部の設置状況

四国地方整備局管内の各事務所の防災体制は次のとおりです。

県名	事務所・ダム管理所等	防災体制状況		
		注意	警戒	非常
徳島県	徳島河川国道事務所		●	
	那賀川河川事務所	●		
	四国山地砂防事務所	●		
	吉野川ダム統合管理事務所	●		
	小松島港湾・空港整備事務所			
香川県	香川河川国道事務所	●		
	四国技術事務所	●		
	高松港湾・空港整備事務所			
	高松港湾空港技術調査事務所			
愛媛県	松山河川国道事務所		●	
	大洲河川国道事務所		●	
	山鳥坂ダム工事事務所		●	
	野村ダム管理所		●	
	松山港湾・空港整備事務所			
高知県	高知河川国道事務所		●	
	中村河川国道事務所		●	
	中筋川総合開発工事事務所		●	
	土佐国道事務所		●	
	大渡ダム管理所		●	
	高知港湾・空港整備事務所	●		

別紙-2

道路被害状況等について（平成23年 台風15号）

<平成23年9月20日(火) 20:20現在>

1. 高速道路会社等管理道路、直轄管理道路の通行止め状況

(1) 高速道路会社等管理道路（現時点で確認できている通行止め区間）
3路線で通行止め

番号 (図面番号)	路線名	区間名	被災状況	備考
1 (鳴門①)	神戸淡路鳴門 自動車道	淡路IC～淡路南IC（上下）	事前通行規制	9/20 6:50～ 雨による通行止め
		淡路南IC～鳴門IC（上下）	事前通行規制	9/20 20:15～ 雨による通行止め
2 (①)	四国縦貫自動車道 (松山道)	いよ西条～いよ小松IC・JCT (下り)	災害	9/20 19:00～ 災害による下り線通行止め
3 (②)	四国横断自動車道 (高松道)	鳴門IC～板野IC（上下）	事前通行規制	9/20 19:30～ 雨による通行止め

(2) 直轄管理道路（現時点で確認できている通行止め区間）
2路線・4区間で通行止め（その他、通行規制箇所：0箇所）

番号 (図面番号)	路線名	区間名	被災状況	備考
1 (高①)	国道33号	高知県吾川郡仁淀川町森山字材ガミ ～愛媛県上浮穴郡久万高原町中津 (L=6.7km)	事前通行規制	9/20 9:20～ 災害発生の恐れがあるため全面通行止め 人身・物損：なし 孤立集落：なし 迂回路：なし
2 (高②)	国道33号	高知県高岡郡 越知町 横倉 ～高知県吾川郡仁淀川町森山字材ガミ (L=20.3km)	事前通行規制	9/20 18:50～ 災害発生の恐れがあるため全面通行止め 人身・物損：なし 孤立集落：なし 迂回路：なし
3 (愛①)	国道56号	愛媛県宇和島市和霊町 (L=0.1km)	災害 (法面崩落)	9/20 18:30～ 災害のため全面通行止め 人身・物損：あり（軽傷の模様） 孤立集落：なし 迂回路：あり
4 (愛②)	国道33号	愛媛県上浮穴郡久万高原町中津～ 愛媛県上浮穴郡久万高原町柳井川 (L=6.1km)	事前通行規制	9/20 20:20～ 災害発生の恐れがあるため全面通行止め 人身・物損：なし 孤立集落：なし 迂回路：なし

台風15号による道路被害状況等について 平成23年9月20日(火)20時20分 現在

高速道路会社等管理道路(高速道路・自動車専用道路)



【神戸淡路鳴門ルート】

番号	場所	規制状況等	開始時間	解除時間	
鳴門①	神戸淡路鳴門自動車道	淡路IC～淡路南IC(上下)	雨による通行止め	9/20 6:50 規制開始	
		淡路南IC～鳴門IC(上下)	雨による通行止め	9/20 20:15 規制開始	

【四国横断自動車道(8の字ルート)】

番号	場所	規制状況等	開始時間	解除時間	
①	四国縦貫自動車道(松山道)	いよ西条IC～いよ小松IC-JCT(下り)	災害による下り線通行止め	9/20 19:00 規制開始	
②	四国横断自動車道(高松道)	鳴門IC～坂野IC(上下)	雨による通行止め	9/20 19:30 規制開始	

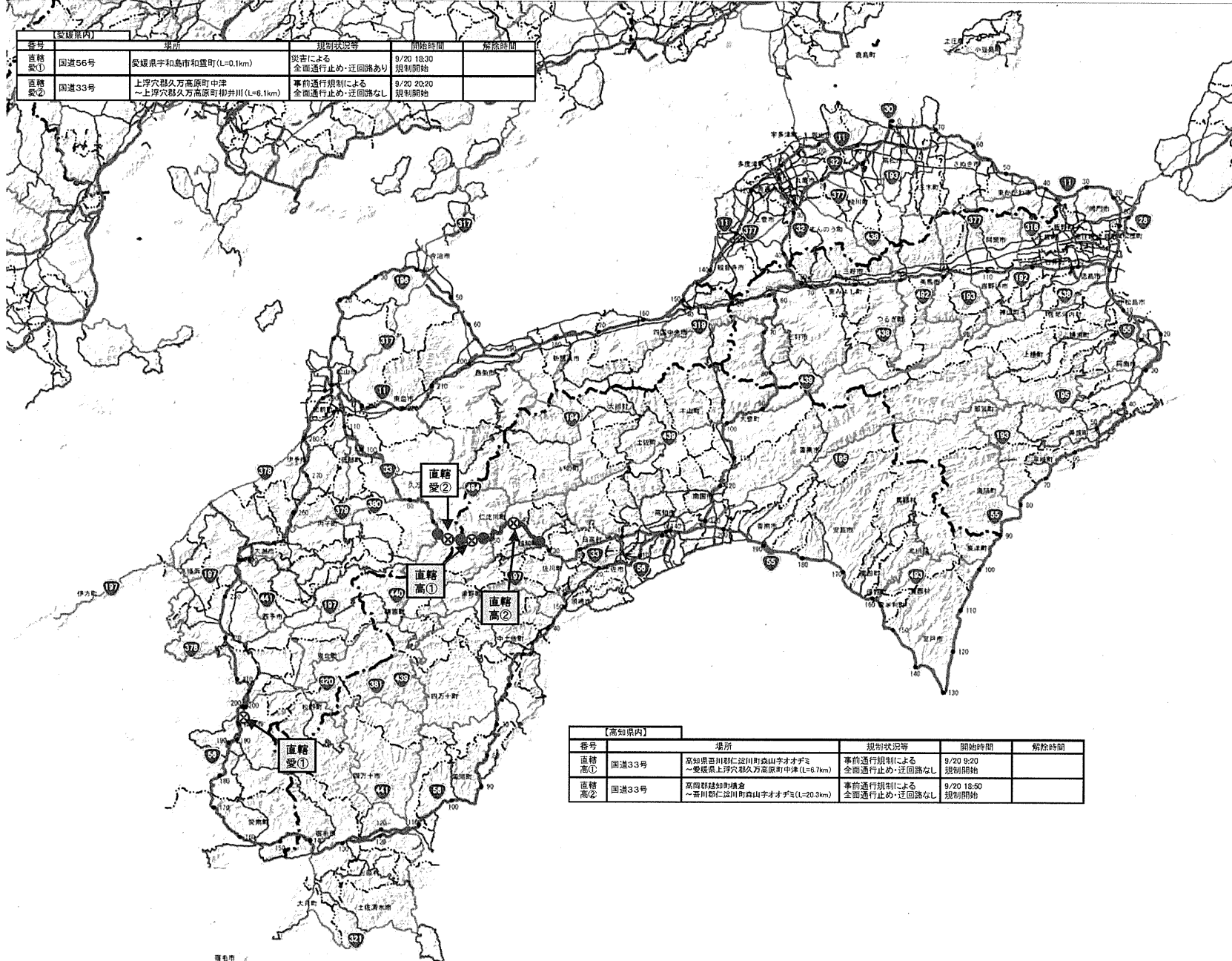
凡 例

種 別	通行止め	通行規制
高速道路の被災箇所	⊗	⊠
高速道路の通行止め等区間	⊖	⊡
直轄国道の被災箇所	⊗	⊠
直轄国道の通行止め等区間	⊖	⊡
県管理道路の被災箇所	⊗	⊠
県管理道路の通行止め等区間	⊖	⊡

台風15号による道路被害状況等について 平成23年9月20日(火)20時20分 現在

直轄管理国道(国土交通省 管理国道)

番号	場所	規制状況等	開始時間	解除時間
直轄 高①	国道56号 愛媛県宇和島市和盛町(L=0.1km)	災害による 全面通行止め・迂回路あり	9/20 18:30 規制開始	
直轄 高②	国道33号 上浮穴郡久万高原町中津 ~上浮穴郡久万高原町柳井川(L=6.1km)	事前通行規制による 全面通行止め・迂回路なし	9/20 20:20 規制開始	



【高知県内】				
番号	場所	規制状況等	開始時間	解除時間
直轄 高①	国道33号 高知県喜多郡仁淀川町高山字オオオミ ~愛媛県上浮穴郡久万高原町中津(L=6.7km)	事前通行規制による 全面通行止め・迂回路なし	9/20 8:20 規制開始	
直轄 高②	国道33号 高知県高知市御橋 ~高知郡仁淀川町高山字オオオミ(L=20.3km)	事前通行規制による 全面通行止め・迂回路なし	9/20 18:50 規制開始	

凡 例		
種 別	通行止め	通行規制
高速道路の被災箇所	⊗	⊠
高速道路の通行止め等区間	⊖	⊡
直轄国道の被災箇所	⊗	⊠
直轄国道の通行止め等区間	⊖	⊡
県管理道路の被災箇所	⊗	⊠
県管理道路の通行止め等区間	⊖	⊡

台風15号による道路被害状況等について9/20

<平成23年9月20日(火) 20:00現在>

1. 災害による道路の通行止め状況

・ 県管理国道

現在、1区間で通行止め

図面番号	路線名	区間名	被災状況	備考
愛①	くごう 国道319号	えひめけん しこく ちゅうおうし きんしがちよう 愛媛県四国中央市金砂町	法面崩落	9/20 10:00~ 全面通行止め *迂回路あり、人身なし

・ 都道府県道

現在、4区間で通行止め

図面番号	路線名	箇所(地先)	原因	通行止め開始
愛②	なめとまつの せん (主)滑床松野線	えひめけん まつのちようめぐる 愛媛県松野町目黒	斜面崩壊	9/20 15:45~ 全面通行止め *迂回路あり、人身なし
愛③	おくらしろうせん (一)奥浦白浦線	えひめけん うわじまし よしだちよう おくら 愛媛県宇和島市吉田町奥浦	斜面崩壊	9/20 17:00~ 全面通行止め *迂回路あり、人身なし
高①	なら かほく (一)奈良香北線	こうちけん かみ し かほく ちようしにかわおつ 高知県香美市香北町西川乙	斜面崩壊	9/20 8:20~ 全面通行止め *迂回路あり、人身なし
高②	にしとさ まつの (主)西土佐松野線	こうちけん しまんとし にしとさ つの かわ 高知県四万十市西土佐津野川	路側決壊	9/20 12:20~ 全面通行止め *迂回路あり、人身なし

2. その他の道路の通行止め状況(事前)

・ 徳島県

事前通行止め 14箇所(補助国道10箇所、県道4箇所)

冠水通行止め 10箇所(県道10箇所)

・ 香川県

事前通行止め 2箇所(県道2箇所)

・ 愛媛県

事前通行止め 3箇所(補助国道1箇所、県道2箇所)

・ 高知県

事前通行止め 24箇所(補助国道8箇所、県道16箇所)

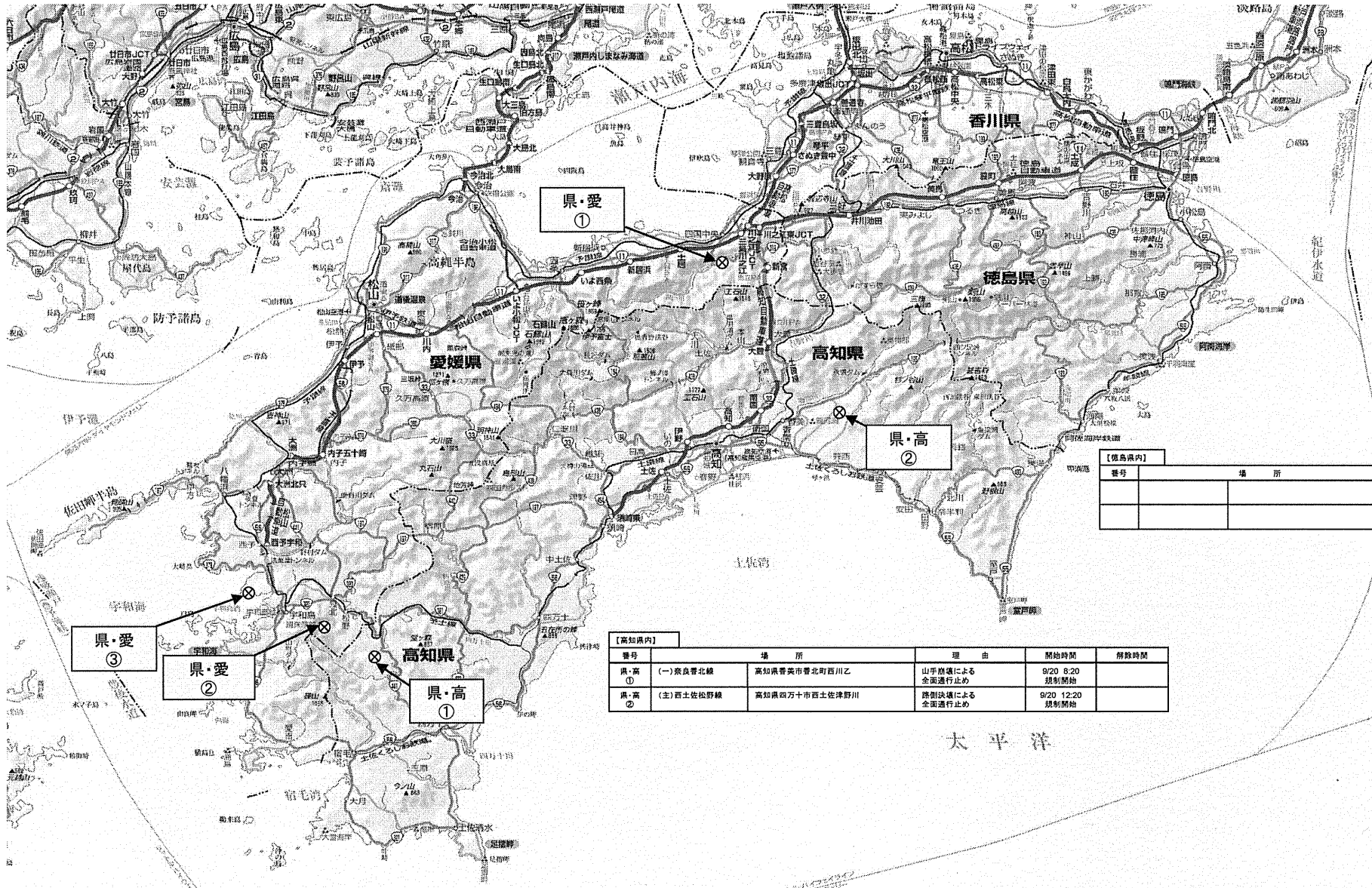
越波通行止め 4箇所(県道4箇所)

強風通行止め 1箇所(県道1箇所)

県管理道(補助国道・地方道)

【愛媛県内】					
番号	国道	場所	理由	開始時間	解除時間
県・愛①	319号	愛媛県四国中央市金砂町	法面崩落における全面通行止	9/20 10:00 規制開始	
県・愛②	(一)清床松野線	愛媛県松野町目黒	斜面崩壊による全面通行止め	9/20 15:45 規制開始	
県・愛③	(一)奥浦白浦線	愛媛県宇和島市吉田町奥浦	斜面崩壊による全面通行止め	9/20 17:00 規制開始	

【香川県内】				
番号	場所	理由	開始時間	解除時間



【徳島県内】				
番号	場所	理由	開始時間	解除時間

【高知県内】					
番号	国道	場所	理由	開始時間	解除時間
県・高①	(一)萩良菅北線	高知県菅良市菅北町西川乙	山手崩壊による全面通行止め	9/20 8:20 規制開始	
県・高②	(主)西土佐松野線	高知県四万十市西土佐津野川	斜面崩壊による全面通行止め	9/20 12:20 規制開始	

凡 例		
種 別	通行止め	通行規制
高速道路の被災箇所	⊗	⊠
高速道路の通行止め等区間	●—●	●—●—●
直轄国道の被災箇所	⊗	⊠
直轄国道の通行止め等区間	●—●	●—●—●
県管理道路の被災箇所	⊗	⊠
県管理道路の通行止め等区間	●—●	●—●—●

②R33伊予郡砥部町
千足

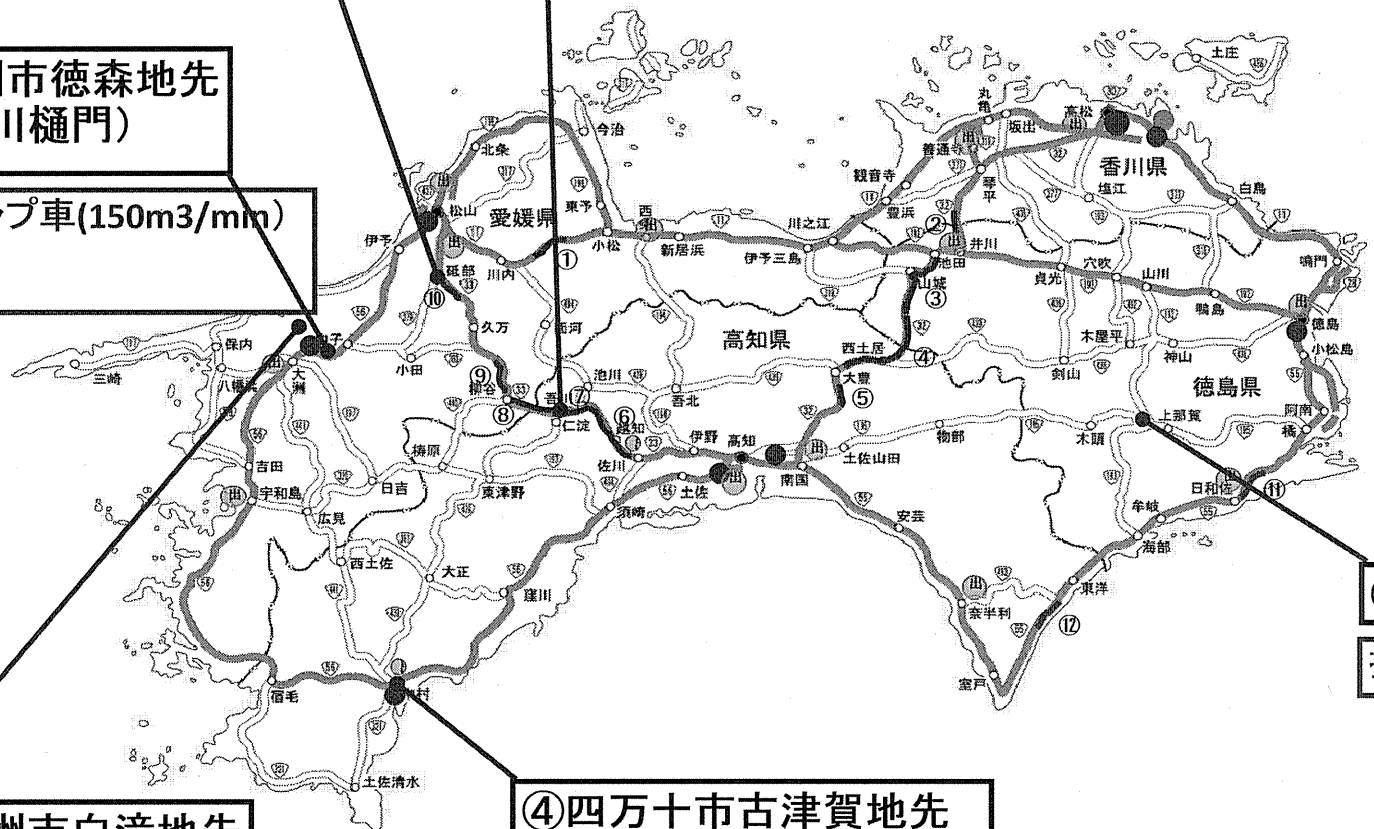
標識車

⑤大洲市徳森地先
(都谷川樋門)

排水ポンプ車(150m³/min)
照明車

③R33高知県吾川郡
仁淀川町

待機支援車



①那賀郡那賀町平谷

排水ポンプ車(30m³/min)

⑥大洲市白滝地先
(滝川樋門)

排水ポンプ車(30m³/min)
照明車

④四万十市古津賀地先
(横堤樋門)

排水ポンプ車(30m³/min)