

件名	台風12号への対応状況について (第2報)
----	--------------------------

取り扱い	発表をもって解禁
------	----------

発表先	高松サポート合同庁舎記者クラブ (高松経済記者クラブ)
-----	--------------------------------

発表概要	<p>四国地方整備局では、台風第12号の接近に伴い、今後広域的な災害発生のおそれがあることから体制の強化を図るため、平成23年9月2日(金)17時00分に警戒体制を発令しました。</p> <ul style="list-style-type: none"><li>・9月2日21:30時点の状況について報告します。</li><li>・本台風による被害状況、対応状況については、逐次ご報告します。</li></ul>
------	---

問い合わせ先	四国地方整備局災害対策本部 四国地方整備局 企画部 企画課長 井坪 慎二 TEL 087-811-8488 (災害対策本部直通) FAX 087-811-8410 (災害対策本部直通)
--------	---

# 台風12号による四国地方整備局の対応状況（第2報）

## 1. 体制

### ●災害対策本部の発令状況

- ・四国地方整備局では、平成23年9月2日（金）午後5時00分に警戒体制を発令しました。

（本部長：四国地方整備局長 <sup>かわさき</sup>川崎 <sup>まさひこ</sup>正彦）。

### ●災害対策支部の設置状況

- ・9事務所において警戒体制、4事務所において注意体制を発令しています。（詳細は、別紙-1のとおり）

## 2. 各施設等の状況

### ●河川等の状況

- ・6水位観測所にて氾濫注意水位を超えております。

吉野川	（岩津）	（徳島県阿波市岩津）
那賀川	（古庄）	（徳島県阿南市羽ノ浦町古庄）
桑野川	（大原）	（徳島県阿南市長生町大原）
重信川	（出合）	（愛媛県伊予郡松前町西高柳）
石手川	（湯渡）	（愛媛県松山市樽味町1丁目8）
土器川	（祓川橋）	（香川県仲多度郡まんのう町羽間1841-1）

- ・長安口ダム（徳島県 那賀川水系）にて、21:20より洪水調節を行っております。

### ●道路等の状況

- ・別紙-2のとおり。

### ●港湾空港施設の状況

- ・現時点で、施設被害の報告はありません。

### ●災害対策機械の出動状況

- ・別紙-3のとおり。

### ●公園施設の状況

- ・国営讃岐まんのう公園は、9月2日13:30に臨時閉園を行いました。9月3日についても、台風の状況により臨時閉園することがあります。

### ●那賀川河川事務所は、阿南市災害対策本部へリエゾンを2名派遣しております。

別紙-1

平成23年 9月 2日 21時30分現在

## 1. 災害対策本部の設置状況

国土交通省四国地方整備局は、9月2日17時00分に警戒体制に入りました。

## 2. 災害対策支部の設置状況

四国地方整備局管内の各事務所の防災体制は次のとおりです。

県名	事務所・ダム管理所等	防災体制状況		
		注意	警戒	非常
徳島県	徳島河川国道事務所		●	
	那賀川河川事務所		●	
	四国山地砂防事務所		●	
	吉野川ダム統合管理事務所	●		
	小松島港湾・空港整備事務所	●		
香川県	香川河川国道事務所		●	
	四国技術事務所		●	
	高松港湾・空港整備事務所			
	高松港湾空港技術調査事務所			
愛媛県	松山河川国道事務所		●	
	大洲河川国道事務所			
	山鳥坂ダム工事事務所			
	野村ダム管理所			
	松山港湾・空港整備事務所		●	
高知県	高知河川国道事務所		●	
	中村河川国道事務所			
	中筋川総合開発工事事務所			
	土佐国道事務所		●	
	大渡ダム管理所	●		
	高知港湾・空港整備事務所	●		

## 道路被害状況等について（平成23年 台風12号）

＜平成23年9月2日（金） 21：30現在＞

## 1. 高速道路会社等管理道路、直轄管理道路の通行止め状況

(1) 高速道路会社等管理道路（現時点で確認できている通行止め区間）

3路線で通行止め

図面番号	路線名	区間名	被災状況	備考
1 (①)	四国横断自動車道 (松山道)	みしま かわのえ 三島川之江IC～川内IC (上下)	事前通行止め	9/2 15:40～ 雨による全面通行止め
2 (瀬戸①)	瀬戸中央自動車道	こじま きかいで 児島IC～坂出IC (上下)	事前通行止め	9/2 13:50～ 強風による全面通行止め
3 (②)	今治小松道路	いまばりゆ ぶら 今治湯ノ浦IC～ いよ小松JCT (上下)	事前通行止め	9/2 15:40～ 雨による全面通行止め

(2) 直轄管理道路（現時点で確認できている通行止め区間）

2路線・5区間で通行止め（その他、通行規制箇所：0箇所）

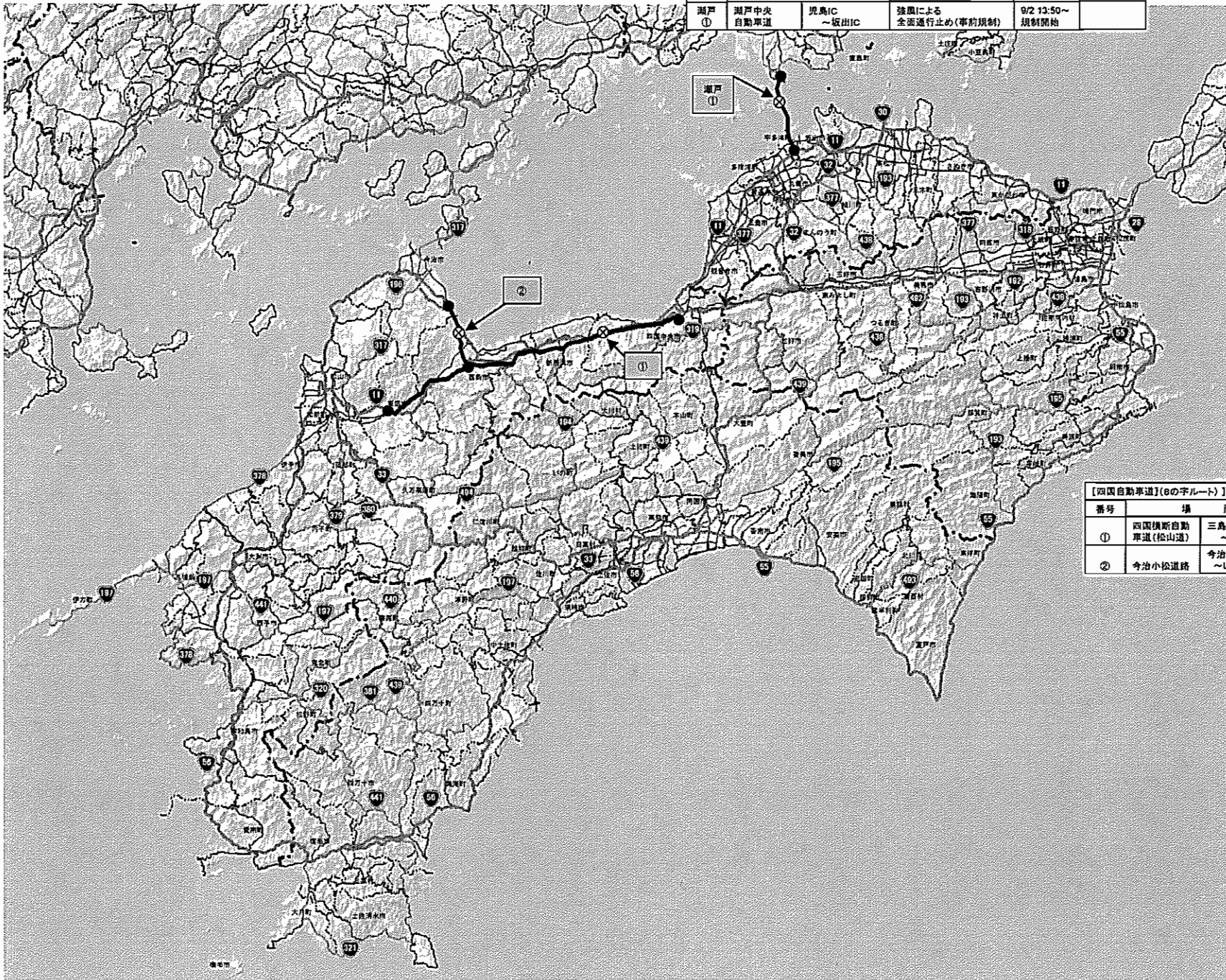
図面番号	路線名	区間名	被災状況	備考
1 (高①)	国道55号	高知県安芸郡東洋町野根字中の谷 ～高知県室戸市佐喜浜町入木字猪崎 (L=8.9km)	越波の恐れ	9/2 18:30～ 越波の恐れがあるため 全面通行止め 人身・物損：被害なし 孤立集落：なし 迂回路：なし
2 (徳①)	国道55号	徳島県阿南市橋町字西浜 ～徳島県阿南市橋町字大浦 (L=0.35km)	路面冠水	9/2 18:30～ 路面冠水のため 全面通行止め 人身・物損：被害なし 孤立集落：なし 迂回路：あり
3 (松①)	国道11号	えひめ さいじょうし たんばらちよみおあざ しかわ 愛媛県 西条市 丹原町 大字 志川 ～えひめ とうおんし かわのうち 愛媛県 東温市 河之内 (L=5.8km)	事前通行規制	9/2 19:00～ 災害発生の恐れがあるため 全面通行止め 人身・物損：被害なし 孤立集落：なし 迂回路：あり
4 (徳②)	国道55号	とくしまけん かいふぐん かいようちようおくう あざ ししがたに 徳島県 海部郡 海陽町 奥浦 宇 鹿ヶ谷 ～ししぐら あざ なさ 突喰浦 宇 那佐 (L=1.0km)	越波	9/2 21:00～ 越波があるため 全面通行止め 人身・物損：被害なし 孤立集落：なし 迂回路：なし
5 (徳③)	国道55号	とくしまけん かいふぐん みなみちよう 徳島県 海部郡 美波町 おゆわち あざ べんざいてん 奥河内 宇 弁財天 (L=0.1km)	路面冠水	9/2 21:20～ 路面冠水のため 全面通行止め 人身・物損：被害なし 孤立集落：なし 迂回路：あり

# 台風12号による道路被害状況等について 平成23年9月2日(金) 21時30分 現在

## 高速道路会社等管理道路(高速道路・自動車専用道路)

【瀬戸中央ルート】

番号	場 所	規制状況等	開始時間	解除時間
瀬戸①	瀬戸中央自動車道 児島IC～坂出IC	強風による 全面通行止め(事前規制)	9/2 13:50～ 規制開始	



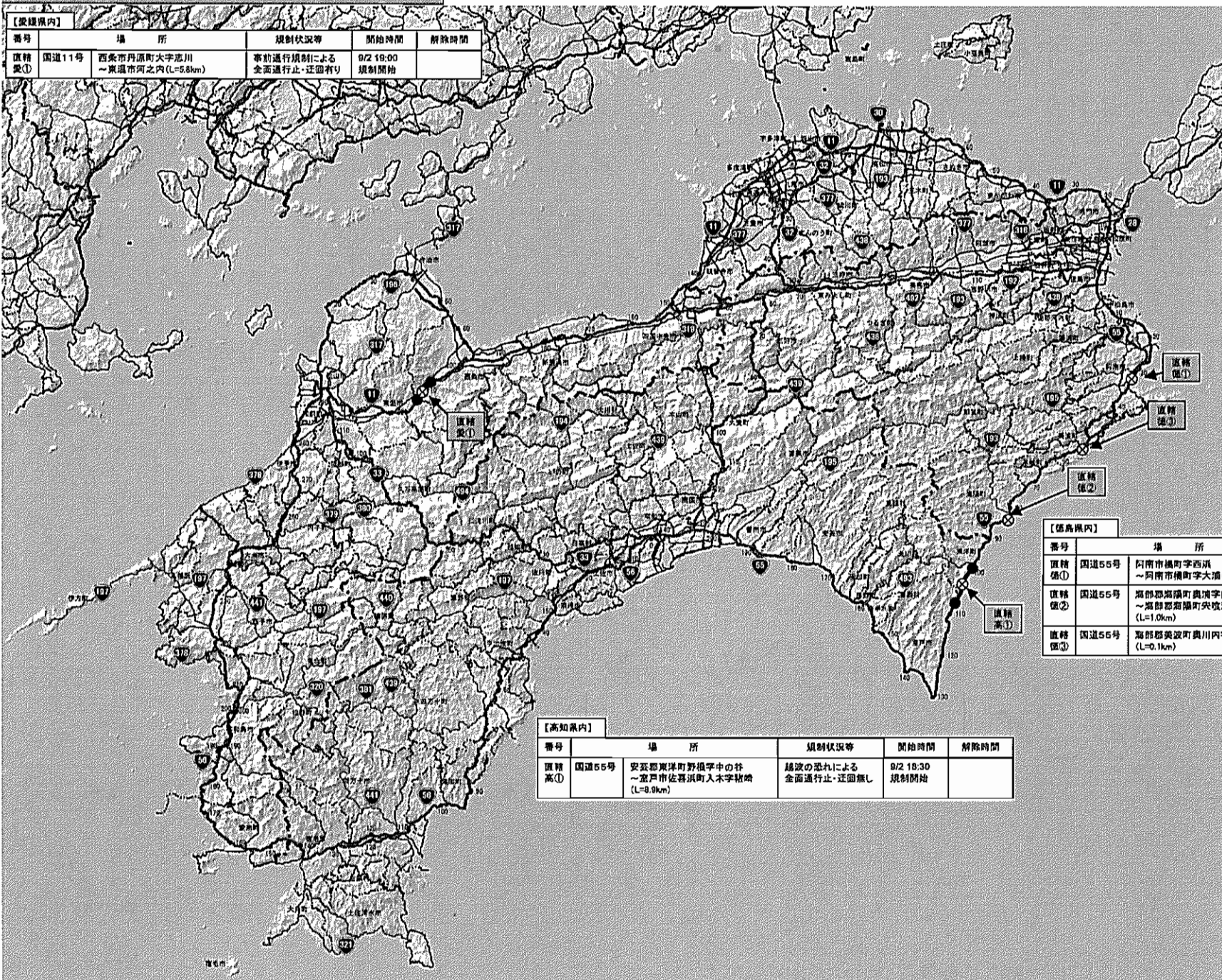
【四国自動車道】(8の字ルート)

番号	場 所	規制状況等	開始時間	解除時間
①	四国横断自動車道(松山道) 三島川之江IC～川内IC	雨による 全面通行止め(事前規制)	9/2 15:40～ 規制開始	
②	今治小松道路 今治湯ノ瀬IC ～いよか松JCT	雨による 全面通行止め(事前規制)	9/2 15:40～ 規制開始	

凡 例		
種 別	通行止め	通行規制
高速道路の被災箇所	⊗	☑
高速道路の通行止め等区間	●—●	●—●
直轄国道の被災箇所	⊗	☑
直轄国道の通行止め等区間	●—●	●—●
県管理道路の被災箇所	⊗	☑
県管理道路の通行止め等区間	●—●	●—●

# 台風12号による道路被害状況等について 平成23年9月2日(金) 21時30分 現在

## 直轄管理国道(国土交通省 管理国道)



【愛媛県内】				
番号	場 所	規制状況等	開始時間	解除時間
直轄 愛①	国道11号 西条市丹原町大字志川 ～東温市河之内(L=5.8km)	事前通行規制による 全面通行止・迂回有り	9/2 19:00 規制開始	

【徳島県内】				
番号	場 所	規制状況等	開始時間	解除時間
直轄 徳①	国道55号 阿南市橋町字西浜 ～阿南市橋町字大浦(L=0.35km)	路面冠水による 全面通行止・迂回有り	9/2 18:30 規制開始	
直轄 徳②	国道66号 高松市高松町奥浦字原分谷 ～高松市高松町中央南字那佐 (L=1.0km)	越波による 全面通行止・迂回有り	9/2 21:00 規制開始	
直轄 徳③	国道55号 高松市美波町奥川内字井田天 (L=0.1km)	路面冠水による 全面通行止・迂回有り	9/2 21:20 規制開始	

【高知県内】				
番号	場 所	規制状況等	開始時間	解除時間
直轄 高①	国道65号 安芸郡東洋野根字中の谷 ～高知市佐喜浜町入木字植崎 (L=9.0km)	越波の恐れによる 全面通行止・迂回無し	9/2 18:30 規制開始	

凡 例		
種 別	通行止め	通行規制
高速道路の被災箇所	⊗	☑
高速道路の通行止め等区間	●—●	●—●—●
直轄国道の被災箇所	⊗	☑
直轄国道の通行止め等区間	●—●	●—●—●
県管理道路の被災箇所	⊗	☑
県管理道路の通行止め等区間	●—●	●—●—●

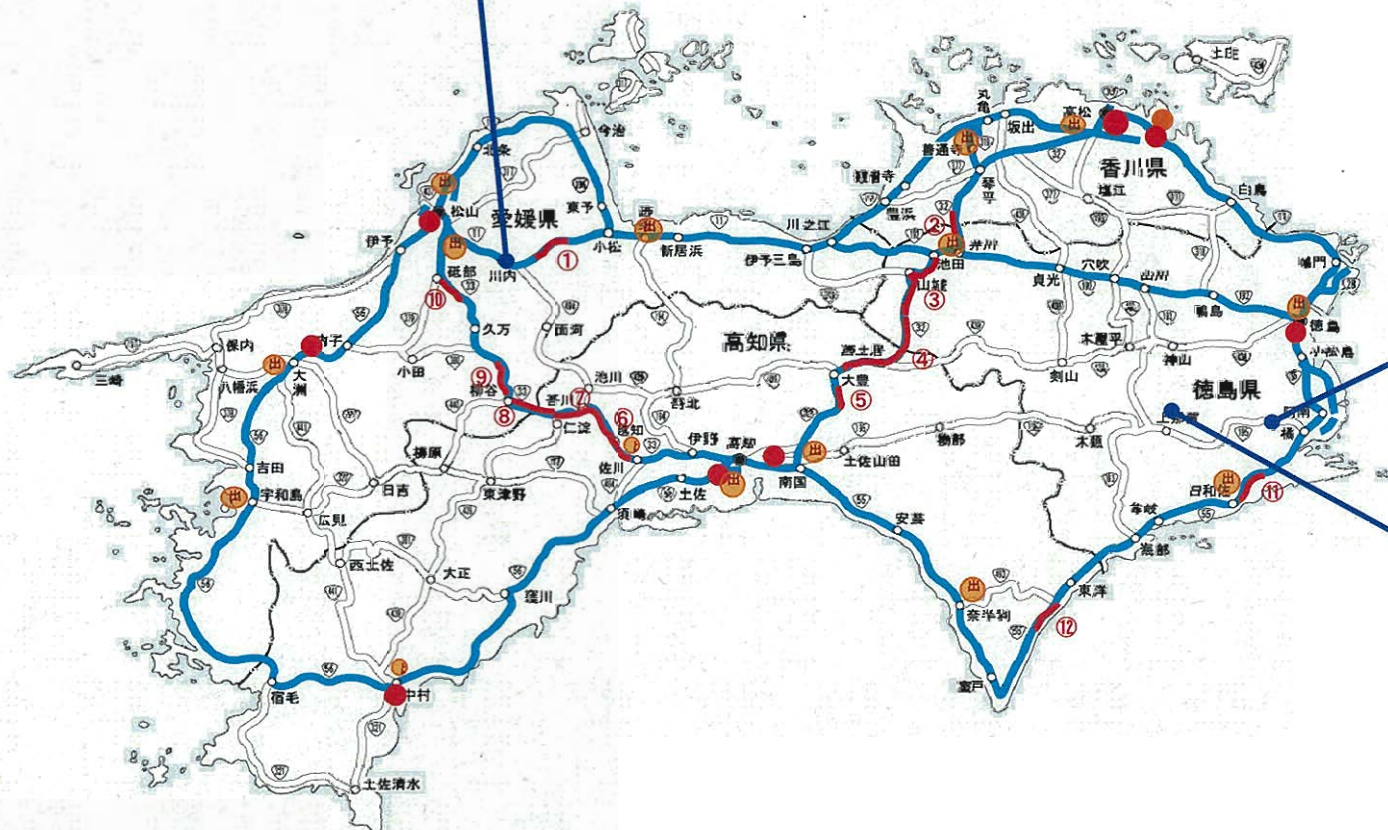
# 災害対策用機械の出動状況

記者発表資料 別紙-3

平成 23 年 9 月 2 日  
21:00現在

②R11東温市則之内

標識車(11-1872)



③阿南市楠根町

排水ポンプ車(21-4893)

①那賀郡那賀町平谷

排水ポンプ車(10-4891)