

件名	台風6号への対応状況について (第3報)
----	-------------------------

取り扱い	発表をもって解禁
------	----------

発表先	高松サンポート合同庁舎記者クラブ (高松経済記者クラブ)
-----	---------------------------------

発表概要	<ul style="list-style-type: none">四国地方整備局災害対策本部は、台風6号の影響により平成23年7月19日(火)午前6時00分に警戒体制を発令し、体制を継続中です。17:00現在の状況について発表します。
------	---

問い合わせ先	四国地方整備局災害対策本部 四国地方整備局 企画部 企画課長 井坪 慎二 TEL 087-811-8488 (災害対策本部直通) FAX 087-811-8410 (災害対策本部直通)
--------	---

台風6号による四国地方整備局の対応状況（第3報）

1. 概要

- ・四国地方整備局では、平成23年7月19日（火）午前6時00分に警戒体制を発令しました。

2. 体制

●災害対策本部の設置状況

- ・四国地方整備局では、平成23年7月19日（火）午前6時00分に警戒体制を発令し、災害対策本部を設置しました

（本部長：四国地方整備局長 かわさき 川崎 まさひこ 正彦）。

●災害対策支部の設置状況

- ・2事務所において非常体制、7事務所において警戒体制、9事務所において注意体制を発令しています。

（詳細は、別紙—1のとおり）

3. 各施設等の状況

●河川等の状況

- ・別紙—2のとおり

●道路等の状況

- ・別紙—3のとおり

●災害対策機械の出動状況

- ・別紙—4のとおり

●港湾等の状況

- ・別紙—5のとおり

●国営公園の状況

- ・国営讃岐まんのう公園は、台風6号の接近により、安全に利用できる状況ではないことが予想されるため、明日7月20日は臨時閉園します。

1. 災害対策本部の設置状況

国土交通省四国地方整備局は、7月19日6時00分に警戒体制に入りました。

2. 災害対策支部の設置状況

四国地方整備局管内の各事務所の防災体制は次のとおりです。

県名	事務所・ダム管理所等	防災体制状況		
		注意	警戒	非常
徳島県	徳島河川国道事務所	●		
	那賀川河川事務所			●
	四国山地砂防事務所		●	
	吉野川ダム統合管理事務所		●	
	小松島港湾・空港整備事務所	●		
香川県	香川河川国道事務所	●		
	四国技術事務所	●		
	高松港湾・空港整備事務所	●		
	高松港湾空港技術調査事務所	●		
愛媛県	松山河川国道事務所		●	
	大洲河川国道事務所	●		
	山鳥坂ダム工事事務所	●		
	野村ダム管理所			
	松山港湾・空港整備事務所	●		
高知県	高知河川国道事務所		●	
	中村河川国道事務所			●
	中筋川総合開発工事事務所		●	
	土佐国道事務所		●	
	大渡ダム管理所			
	高知港湾・空港整備事務所		●	

平成23年7月19日 台風6号

1. 四国地方整備局の防災体制

① 本部	7月19日	6:00	警戒体制発令
② 支部			
那賀川	7月19日	5:20	警戒体制発令
中村	7月19日	5:30	非常体制発令
中筋川	7月18日	22:00	警戒体制発令
統管	7月19日	11:00	警戒体制発令
大渡	7月19日	4:00	警戒体制発令

2. 水位状況

			水位	状況		
① 那賀川水系	那賀川	古庄	6.21m	上昇中	↑	はん濫注意水位超過
② 渡川水系	四万十川	具同	8.38m	上昇中	↑	はん濫危険水位(無堤)超過
③ 渡川水系	後川	秋田	5.21m	上昇中	↑	はん濫注意水位超過
④ 渡川水系	中筋川	磯ノ川	7.54m	横ばい	→	避難判断水位(無堤)超過

河川名	基準点	はん濫 注意水位	避難判断水位		はん濫危険水位		計画高水 位
			無堤	有堤	無堤	有堤	
那賀川	古庄	5.00m	6.50m	7.90m	6.50m	8.80m	8.823m
四万十川	具同	6.50m	7.70m	9.70m	8.15m	10.10m	10.929m
後川	秋田	5.00m	6.10m		—		7.714m
中筋川	磯ノ川	5.50m	7.40m		—		8.367m

3. 主な施設被害状況

施設被害なし

4. 主な一般被害の状況

① 那賀川水系	那賀川	15:00現在
成因	溢水	
浸水面積	87.4ha	
浸水戸数	2戸(非住家)	
那賀川	加茂地区	県道通行止め
成因	溢水	
浸水面積	30.0ha	
浸水戸数	2戸	非住家(倉庫)
那賀川	深瀬地区	県道100m浸水
成因	溢水	
浸水面積	3.1ha	
浸水戸数	なし	
那賀川	持井地区	
成因	溢水	
浸水面積	3.8ha	
浸水戸数	なし	
那賀川	吉井地区	農道、道路通行止め
成因	内水	
浸水面積	40.0ha	
浸水戸数	なし	

那賀川 楠根地区 県道浸水400m
 成因 内水
 浸水面積 10.5ha
 浸水戸数 なし

避難状況： 羽ノ浦地区 1世帯2人(自主避難)12:40
 中野島地区 1世帯1人(自主避難)12:40
 長生地区 1世帯1人(自主避難)12:40
 向江地区、十二社地区(長安口ダム上流) 25世帯42人(自主避難)13:00

② 渡川水系 四万十川・後川・中筋川 11:20現在
 成因 内水
 浸水面積 257.3ha
 浸水戸数 3戸(床上 0戸、床下 3戸(住居以外1戸含む))
 中筋川 有岡地区外
 成因 内水
 浸水面積 242.1ha
 浸水戸数 3戸(床上 0戸、床下 3戸(住居以外1戸含む))
 後川 有岡地区外
 成因 内水
 浸水面積 15.2ha
 浸水戸数 なし

避難状況： 中筋川(生ノ川・磯ノ川・有岡・有岡団地) 420世帯 976名(避難勧告)
 中筋川(一本松・楠島・国見地区) 233世帯 597名(避難勧告)
 避難勧告地区で、6世帯14人が避難中
 四万十市役所 4世帯7名(自主避難)

③ 吉野川水系 砂防 14:00現在
 徳島県三好市西祖谷山村外 6世帯7名避難済み 施設被害無し。
 高知県大川村中切・朝谷・川崎 6世帯7名避難済み 施設被害無し。

5. 災害対策機械の出動状況

- ① 渡川水系 四万十川 横堤樋門
ポンプ車30m³/min1台稼働中。
- ② 渡川水系 中筋川 宿毛市山田川付近
ポンプ車30m³/min1台稼働中。
- ③ 那賀川水系那賀川 平谷
ポンプ車30m³/min1台稼働準備中。
- ④ 那賀川水系那賀川 楠根上流樋門 左岸13k/6+10
ポンプ車30m³/min1台稼働中。14:20稼働。
- ⑤ 仁淀川水系波介川 波介川水門
ポンプ車30m³/min1台稼働中。

6. ダムの状況

直轄	中筋川ダム	0:30 洪水調節開始 8:10 流入量が最大(169m ³ /s)に到達
	長安口ダム	5:13 洪水調節開始 15:10 流入量が最大(4,130m ³ /s)に到達

7. 海岸の状況

直轄 高知海岸

- ・仁ノ海岸、文庫鼻地先で越波確認。
- ・水防警報として、6海岸で水防団が見回りを行っている状況。
- ・県道春野赤岡線の通行止めは継続中。(17日19時～)

那賀川上流被害状況

平成23年7月19日 15時00分現在

楠根地区(内水)

床上浸水: 0 戸 (予測 0 戸)
 床下浸水: 0 戸 (予測 0 戸)
 浸水面積: 10.5 ha (予測 10.5 ha)

深瀬地区(溢水)

床上浸水: 0 戸 (予測 0 戸)
 床下浸水: 0 戸 (予測 0 戸)
 浸水面積: 3.1 ha (予測 3.1 ha)

持井地区(溢水)

床上浸水: 0 戸 (予測 0 戸)
 床下浸水: 0 戸 (予測 0 戸)
 浸水面積: 3.8 ha (予測 3.8 ha)

加茂地区(溢水)

床上浸水: 0 戸 (予測 0 戸)
 床下浸水: 0 戸 (予測 0 戸)
 浸水面積: 30 ha (予測 30 ha)

吉井地区(内水)

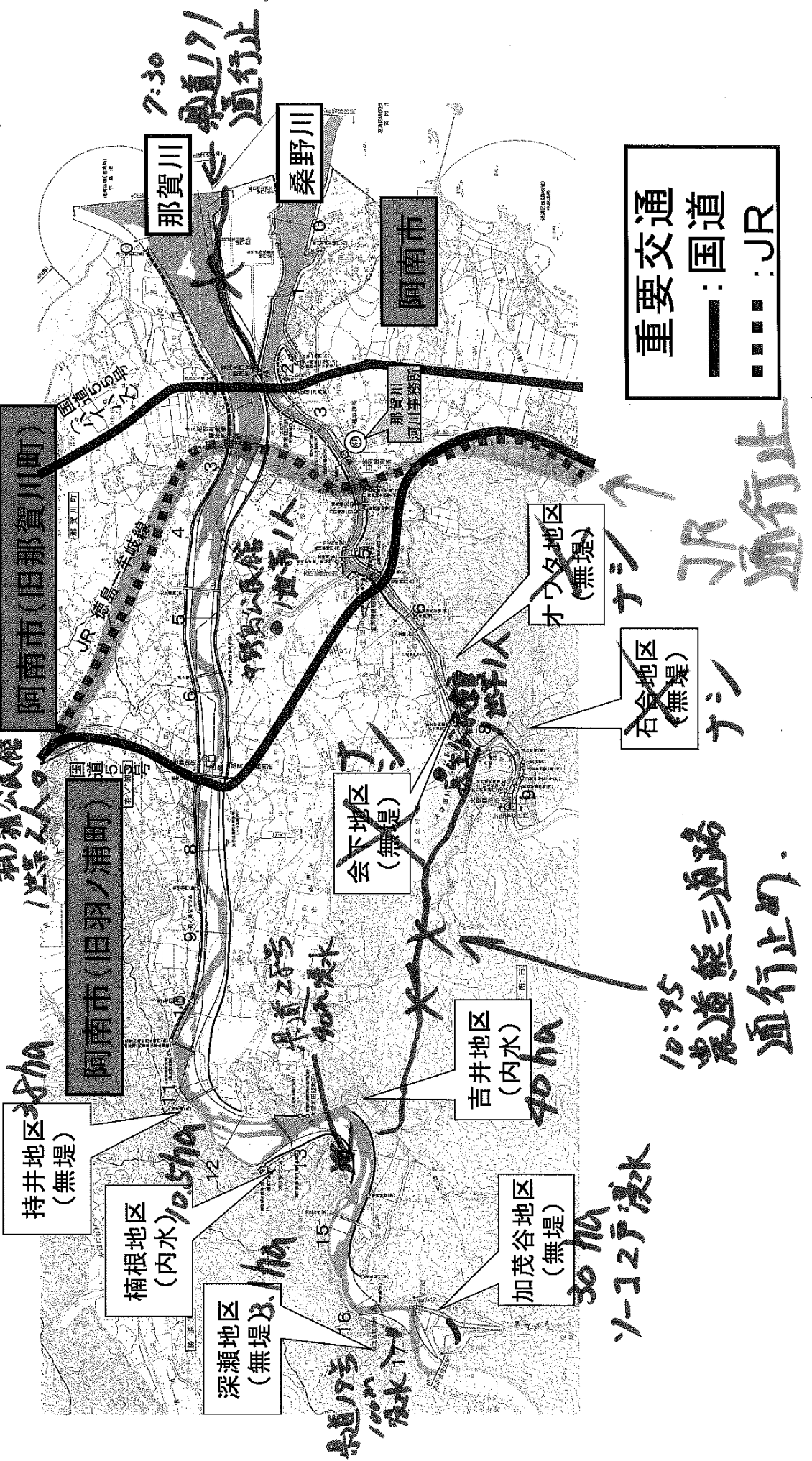
床上浸水: 0 戸 (予測 0 戸)
 床下浸水: 0 戸 (予測 0 戸)
 浸水面積: 40 ha (予測 40 ha)

15:30
 排水ポンプ稼働

倉庫 2戸

那賀川水系被害状況

平成23年 7月19日 15時 00分現在

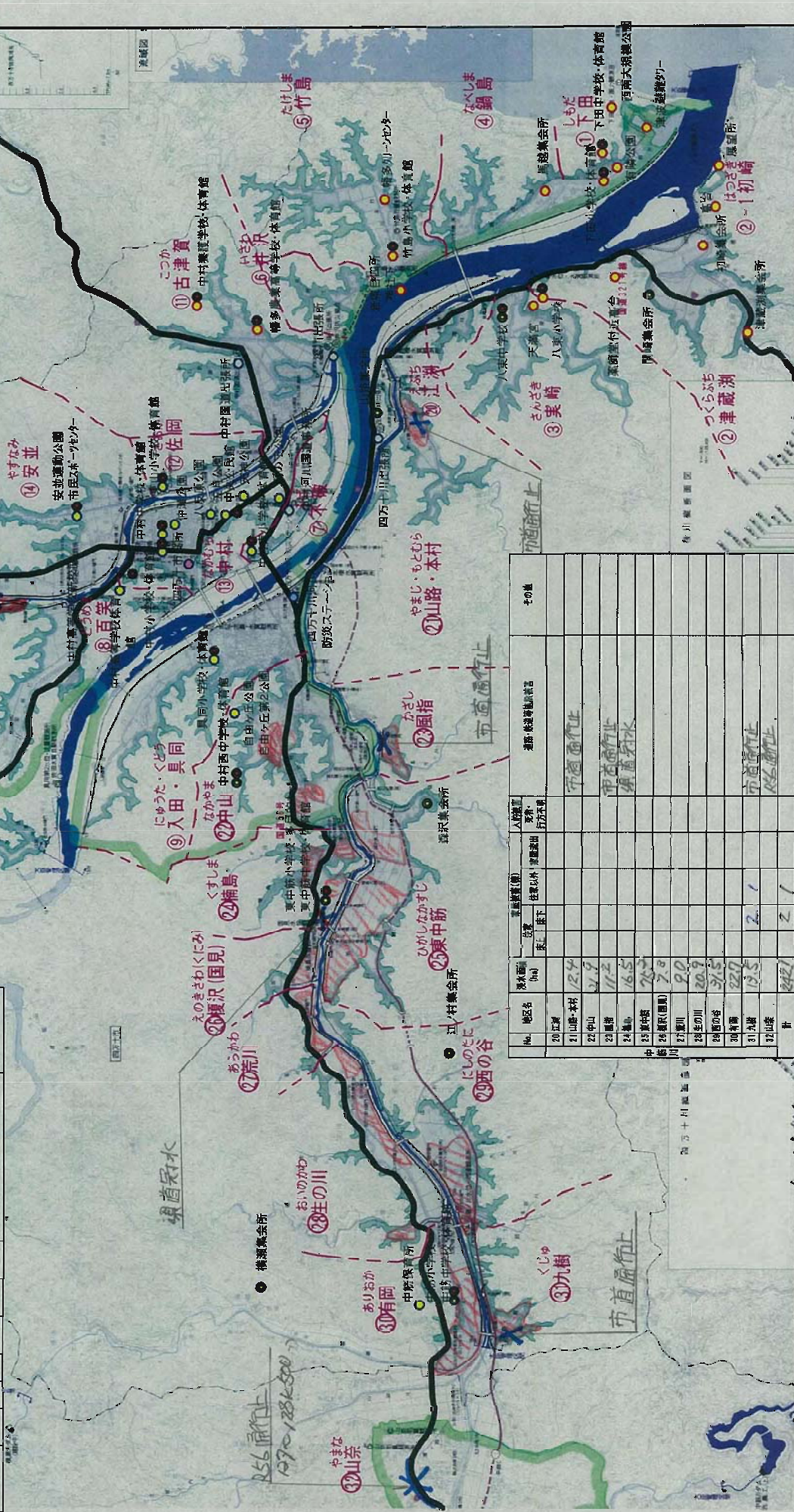


四万十川管内図(一般被害情報第2報) 1:50,000

7月19日 11時00分現在

No.	地区名	浸水面積 (ha)	被害者数(名)			その他
			死者	行方不明	負傷	
1	下田					
2	津蔵湖					
3	津蔵湖					
4	津蔵湖					
5	竹島					
6	井沢					
7	不渡					
8	百葉					
9	入田・具岡					
10	佐田					
計						

No.	地区名	浸水面積 (ha)	被害者数(名)			その他
			死者	行方不明	負傷	
11	古津賀					
12	井沢					
13	中山					
14	安亜					
15	教地					
16	麻生					
17	坂折					
計						



No.	地区名	浸水面積 (ha)	被害者数(名)			その他
			死者	行方不明	負傷	
1	加土津	12.4				
2	山崎・本村	17.9				
3	中山	11.2				
4	津蔵湖	16.5				
5	津蔵湖	7.2				
6	津蔵湖	2.0				
7	津蔵湖	20.9				
8	津蔵湖	37.5				
9	津蔵湖	12.7				
10	津蔵湖	19.5	2	1		
11	津蔵湖	24.2	2	1		
計						

道路被害状況等について（平成23年 台風6号）

<平成23年7月19日(火) 17:00現在>

1. 高速道路会社等管理道路、直轄管理道路の通行止め状況

(1) 高速道路会社等管理道路（現時点で確認できている通行止め区間）

4路線で速度等規制あり。

図面番号	路線名	区間名	被災状況	備考
①	瀬戸中央道	こしま さいかいで じょうげ 児島IC～坂出IC（上下）	横風の為の規制	7/19 9:23～ 横風の為の規制 通行止め
②	しまなみ海道	いまばりきた おおしまみなみ じょうげ 今治北IC～大島南IC（上下）	強風のため	7/19 7:31～ 強風の為の規制 50Km/h規制
③	神戸淡路鳴門自動車道	あわじ せいだんみはら じょうげ 淡路IC～西淡三原IC（上下）	雨のため	7/19 6:50～ 雨の為の規制 80Km/h規制
④	神戸淡路鳴門自動車道	あわじしま みなみ なると きた じょうげ 淡路島南IC～鳴門北IC（上下）	雨のため	7/19 7:10～ 雨の為の規制 40Km/h規制 7/19 8:15～ 雨の為の規制 二輪車通行止め
⑤	神戸淡路鳴門自動車道	たるみ あわじ じょうげ 垂水JCT～淡路IC（上下）	雨のため	7/19 8:15～ 雨の為の規制 二輪車通行止め
⑥	神戸淡路鳴門自動車道	あかし あわじ じょうげ 明石1A～淡路IC（上下）	雨のため	7/19 8:15～ 雨の為の規制 50Km/h規制
⑦	神戸淡路鳴門自動車道	せいだんみはら あわじしま みなみ じょうげ 西淡三原IC～淡路島南IC（上下）	雨のため	7/19 8:35～ 雨の為の規制 50Km/h規制
⑧	しまなみ海道	いくらじま みなみ おおしまみなみ じょうげ 生口島南IC～大島南IC（上下）	強風のため	7/19 9:21～ 強風の為の規制 50Km/h規制
⑨	神戸淡路鳴門自動車道	なると きた なると じょうげ 鳴門北IC～鳴門IC（上下）	雨のため	7/19 9:35～ 雨の為の規制 50Km/h規制
⑩	高知自動車道	いの とき じょうげ 伊野IC～土佐IC（上下）	雨のため	7/19 9:40～ 雨の為の規制 通行止め
⑪	神戸淡路鳴門自動車道	こうべ にし たるみ じょうげ 神戸西IC～垂水JCT（上下）	雨のため	7/19 11:30～ 雨の為の規制 80Km/h規制
⑫	瀬戸中央道	はやしま こしま じょうげ 早島IC～児島IC（上下）	横風の為の規制	7/19 11:42～ 横風の為の規制 50Km/h規制

(2) 直轄管理道路（現時点で確認できている通行止め区間）
2路線・5区間で通行止め（その他、通行規制箇所：なし箇所）

図面 番号	路線名	区間名	被災状況	備考
① (奈半利 ①)	国道55号	高知県室戸市吉良川町宮西～ 同町 西灘 (上下) (145k150～146k200 L=1.05Km)	なし	7/19 12:30～全面通行止め解除
② (奈半利 ②)	国道55号	高知県室戸市羽根町 大浦 (上 下) (151k200～152k500 L=1.30Km)	なし	7/19 11:45～全面通行止め解除
③ (佐川①)	国道33号 (事前通行規制⑦)	高知県吾川郡仁淀町字材ガミ～ 愛媛県上浮穴郡久万高原町 中津 (上下)	事前通行規制 (規制雨量超過)	7/19 3:20～事前通行止め 人身・物損：なし 孤立集落：なし 迂回路：なし
④ (松一①)	国道33号 (事前通行規制⑧)	愛媛県上浮穴郡久万高原町 中津 ～ 同町 柳井川 (上下)	事前通行規制 (規制雨量超過)	7/19 5:50～事前通行止め 人身・物損：なし 孤立集落：なし 迂回路：なし
⑤ (松一②)	国道33号 (事前通行規制⑨)	愛媛県上浮穴郡久万高原町 柳井 川～ 同町 中黒岩 (上下)	事前通行規制 (規制雨量超過)	7/19 6:10～事前通行止め 人身・物損：なし 孤立集落：なし 迂回路：なし
⑥ (中村①)	国道56号	高知県宿毛市平田戸内 (上下) (127k000～128k500 L=1.50Km)	なし	7/19 17:00～全面通行止め解除
⑦ (佐川②)	国道33号 (事前通行規制⑥)	高知県高岡郡越知町横倉越内～ 高知県吾川郡仁淀町字材ガミ (上 下)	事前通行規制 (規制雨量超過)	7/19 9:20～全面通行止め 人身・物損：なし 孤立集落：なし 迂回路：なし
⑧	国道56号 須崎道路	自専道 (須崎東 I C～須崎西 I C)	事前通行規制 (規制雨量超過)	7/19 17:10～全面通行止め予定 人身・物損：なし 孤立集落：なし 迂回路：あり
⑨	四国横断自動車道	自専道 (須崎西 I C～中土佐 I C)	事前通行規制 (規制雨量超過)	7/19 17:10～全面通行止め予定 人身・物損：なし 孤立集落：なし 迂回路：あり
⑩				

(3) その他の道路（現時点で確認できている通行止め区間）

14路線・15区間で通行止め（その他、通行規制箇所：132箇所）

図面番号	路線名等	被災状況	備考
【補助国道】			
徳①	国道438号 とくしまけん みまぐん ちよういつちゆう あざう 徳島県美馬郡つるぎ町一字漆野瀬	山複崩壊・落石	7/19 12:00～全面通行止め 人身・物損：なし 孤立集落：なし 迂回路：あり
高①	国道493号 こうちけん きたがわむらふかきゆうせき 高知県北川村船九隻	落石	7/18 19:50～全面通行止め 人身・物損：なし 孤立集落：なし 迂回路：あり
高②	国道493号 こうちけん きたがわむらふかしわぎ 高知県北川村柏木	倒木	7/19 2:00～全面通行止め 人身・物損：なし 孤立集落：なし 迂回路：あり
高③	国道439号 こうちけん しまんとし じゆうじろう 高知県四万十市住次郎	山側崩壊	7/19 6:00～全面通行止め 人身・物損：なし 孤立集落：なし 迂回路：あり
高④	国道494号 こうちけん によどがわ まちおおにし 高知県仁淀川町大西	山側崩壊	7/19 9:30～全面通行止め 人身・物損：なし 孤立集落：なし 迂回路：あり
【地方道】			
徳②	(主) とくしまかみなかせん 徳島上那賀線 とくしまけん かつらぐんかみかつちよう やえじ たきみ ほし 徳島県勝浦郡上勝町八重地滝見橋の処	山複崩壊・落石	7/19 9:00～全面通行止め 人身・物損：なし 孤立集落：なし 迂回路：あり
徳③	(主) いいい かみやせん 石井神山線 とくしまけん みょうざいぐんかみやまちようしんりようあざほんおの 徳島県名西郡神山町神領字本小野	山複崩壊・落石	7/19 8:30～全面通行止め 人身・物損：なし 孤立集落：なし 迂回路：あり
徳④	(主) かもしまかみやせん 鴨島神山線 とくしまけんあしのがわ かもしままち もりとう 徳島県吉野川市鴨島町森藤～ とくしまけんあしのがわ かもしままちようもりとうし ちよう さか 徳島県吉野川市鴨島町森藤（市・町境）	山複崩壊・落石	7/19 10:45～全面通行止め 人身・物損：なし 孤立集落：なし 迂回路：あり
香①	(一) あなぶきしおのえせん 穴吹塩江線 かがわけん たかまつし しおのえちよう やすはらかみひがし 香川県高松市塩江町 安原上東	落石	7/19 6:40～全面通行止め 人身・物損：なし 孤立集落：なし 迂回路：あり
香②	(主) しおのえやしにせせん 塩江屋島西線 かがわけん たかまつし しおのえちよう 香川県高松市塩江町	倒木	7/19 7:50～全面通行止め 人身・物損：なし 孤立集落：なし 迂回路：あり
香③	(主) ちゆうとくみたにたかまつせん 中徳三谷高松線 かがわけん たかまつし にしうえたちよう 香川県高松市西植田町	倒木	7/19 8:00～全面通行止め 人身・物損：なし 孤立集落：なし 迂回路：あり
愛①	(主) うわじまじようへんせん 宇和島城辺線 えひめけん うわじま し つしま ちようますほ 愛媛県宇和島市津島町 増穂	斜面崩壊	7/18 18:50～全面通行止め 人身・物損：なし 孤立集落：なし 迂回路：あり
愛②	(主) いっほんまじようへんせん 一本松城辺線 えひめけん みなみうわ ぐんあいなちようこやま 愛媛県南宇和郡愛南町小山	倒木	7/19 9:30～全面通行止め 人身・物損：なし 孤立集落：なし 迂回路：あり
高⑤	(主) すくも つしま せん 宿毛津島線 こうちけん すくも に みや 高知県宿毛市二ノ宮	法面崩落	7/19 7:30～全面通行止め 人身・物損：なし 孤立集落：なし 迂回路：あり
高⑥	(主) そうろ ながむらせん 宗呂中村線 こうち けんたかしみずし そうろへい 高知県土佐清水市宗呂丙	法面崩落	7/19 7:00～全面通行止め 人身・物損：なし 孤立集落：なし 迂回路：あり

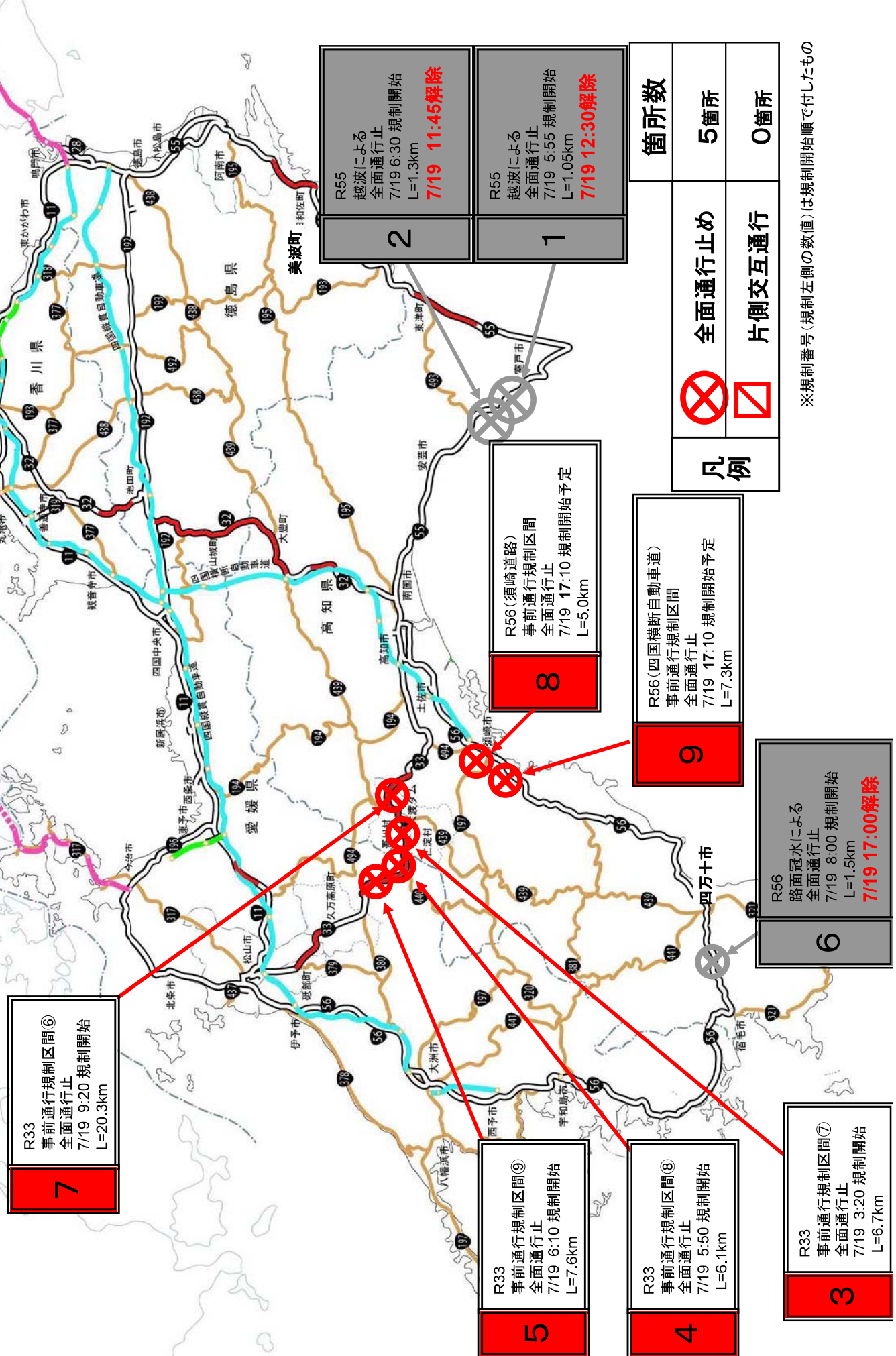
【各県その他規制状況】				
	{徳島県} 補助国 2 箇所 県道 1 8 箇所		冠水	7/19 5:00~全面通行止め
	{徳島県} 県道 1 箇所		越波	7/19 12:30~全面通行止め
	{徳島県} 補助国 1 3 箇所 県道 7 箇所		事前通行止め	7/18 10:40~全面通行止め
	{徳島県} 県道 2 箇所		その他通行止め	7/19 6:30~全面通行止め
	{香川県} 県道 3 箇所		冠水	7/19 10:20~全面通行止め
	{香川県} 県道 1 箇所		越波	7/19 12:30~全面通行止め
	{愛媛県} 補助国 1 箇所 県道 5 箇所		事前通行止め	7/19 3:30~全面通行止め
	{高知県} 補助国 4 箇所 県道 8 箇所		冠水	7/19 6:00~全面通行止め
	{高知県} 県道 6 箇所		越波	7/17 19:00~全面通行止め
	{高知県} 補助国 1 5 箇所 県道 4 4 箇所		事前通行止め	7/18 14:00~全面通行止め
	{高知県} 県道 2 箇所		その他通行止め	7/19 8:30~全面通行止め

(4) 直轄事業の建設中道路被災状況（現時点で確認できている被災）
現時点で被災の確認はありません。

大雨による通行規制図 (直轄国道)

H23.07.19 17:00現在

<記者発表資料 道路



7
R33
事前通行規制区間⑥
全面通行止
7/19 9:20 規制開始
L=20.3km

5
R33
事前通行規制区間⑨
全面通行止
7/19 6:10 規制開始
L=7.6km

4
R33
事前通行規制区間⑧
全面通行止
7/19 5:50 規制開始
L=6.1km

3
R33
事前通行規制区間⑦
全面通行止
7/19 3:20 規制開始
L=6.7km

8
R56(須崎道路)
事前通行規制区間
全面通行止
7/19 17:10 規制開始予定
L=5.0km

9
R56(四国横断自動車道)
事前通行規制区間
全面通行止
7/19 17:10 規制開始予定
L=7.3km

6
R56
路面冠水による
全面通行止
7/19 8:00 規制開始
L=1.5km
7/19 17:00解除

2
R55
越波による
全面通行止
7/19 6:30 規制開始
L=1.3km
7/19 11:45解除

1
R55
越波による
全面通行止
7/19 5:55 規制開始
L=1.05km
7/19 12:30解除

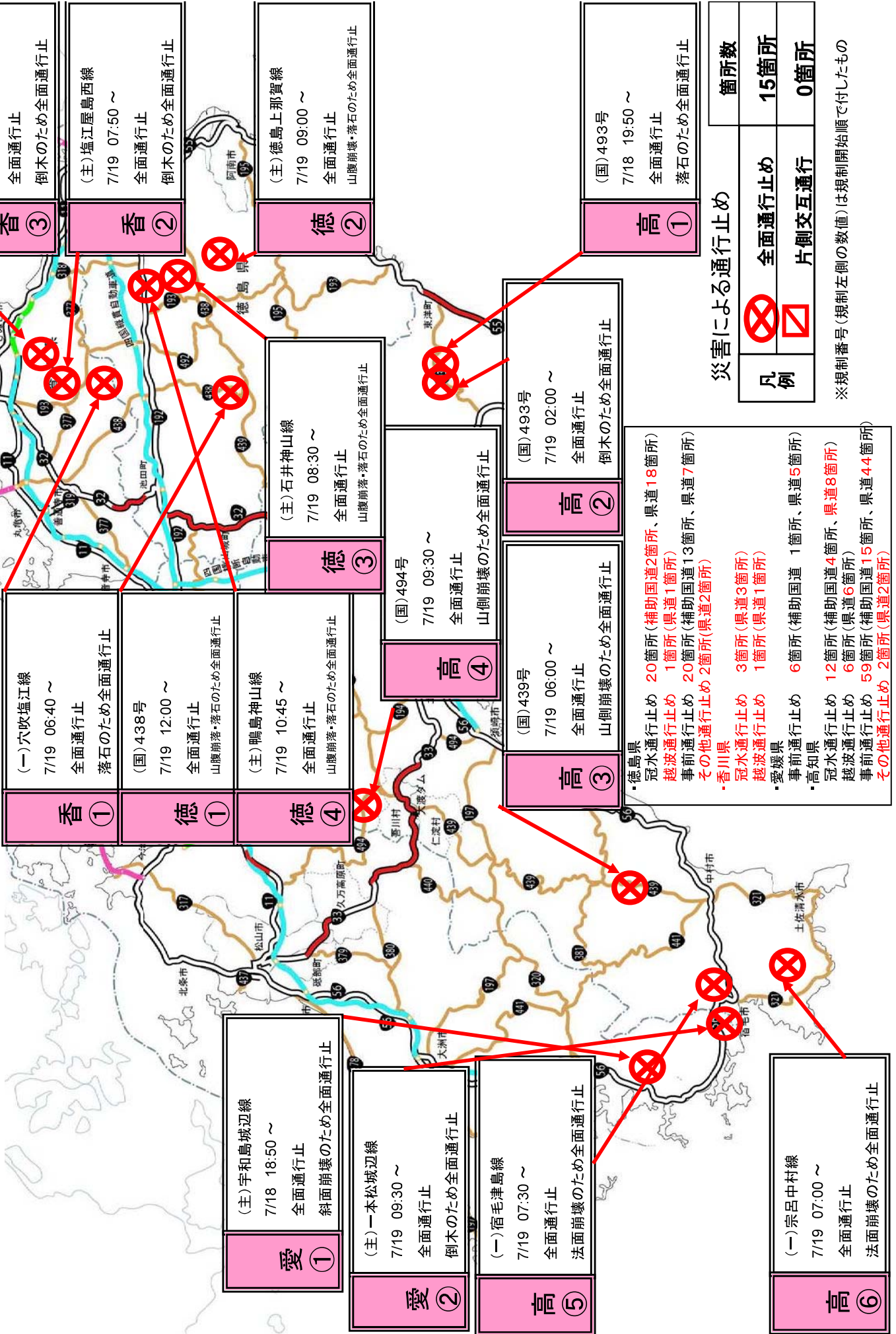
凡例		箇所数
	全面通行止め	5箇所
	片側交互通行	0箇所

※規制番号(規制左側の数値)は規制開始順で付したものの

大雨による通行規制図

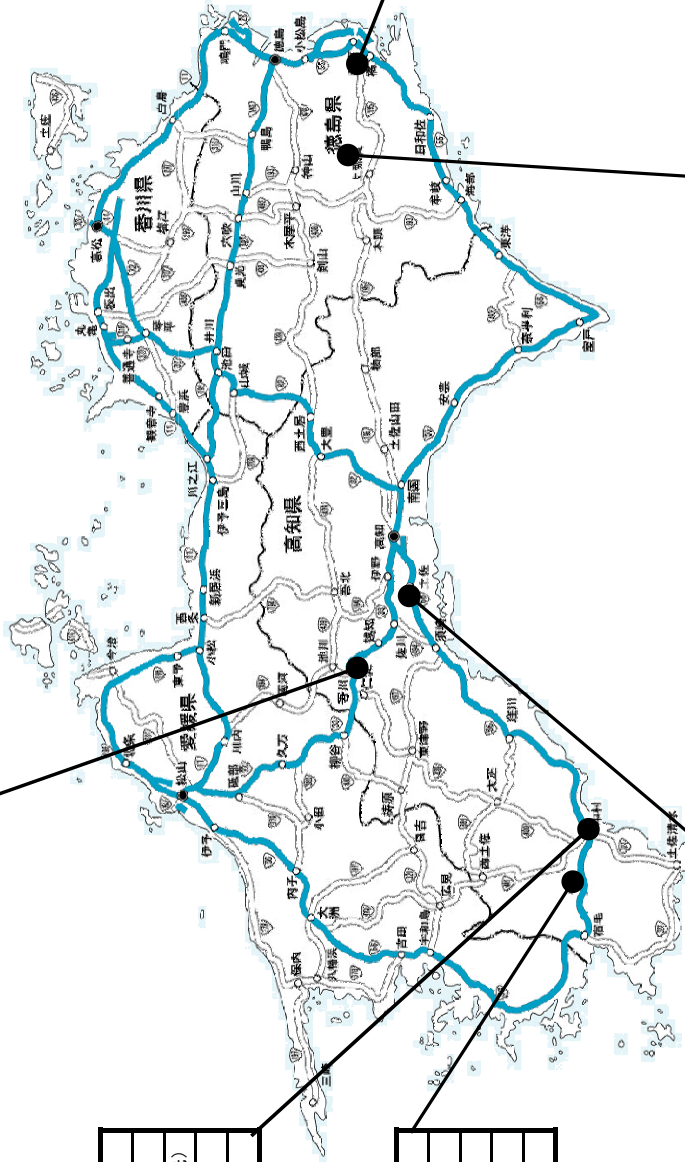
(補助国道、地方道) H23.07.19 16:00現在

<記者発表資料 道路 >



別紙 4 (災害対策用機械の出動状況)

災害内容	事前通行規制
発生日時	平成23年7月18日
場 所	R33高知県吾川郡仁淀川村森山地先
被害状況	なし
出動車両	待機支援車



災害内容	内水排除
発生日時	平成23年7月19日
場 所	横堤樋門(四万十市横堤地先)
被害状況	なし
出動車両	排水ポンプ車

災害内容	内水排除
発生日時	平成23年7月19日
場 所	循毛市平田町(中筋川)
被害状況	なし
出動車両	排水ポンプ車

災害概要	災害内容	内水排除
	発生日時	平成23年7月19日
	場 所	阿南市楠根町
	被害状況	なし
出動車両	排水ポンプ車	

災害概要	災害内容	内水排除
	発生日時	平成23年7月19日
	場 所	波介川水門(高知県土佐市)
	被害状況	なし
出動車両	排水ポンプ車	

災害概要	災害内容	内水排除
	発生日時	平成23年7月18日
	場 所	徳島県那賀郡賀賀町平谷(長安口上流)
	被害状況	なし
出動車両	排水ポンプ車	

台風06号による港湾施設等の被害状況

1) 点検実施状況 【点検対象：全海岸】

県名	港湾名	港格	港湾施設				海岸保全施設 (直轄工事中を含む)	点検結果等
			直轄工事中	国有	管理者所有	その他		
高知県	須崎港	重要						現時点で異常報告なし
高知県	高知港	重要	一部 目視調査					被災あり
高知県	宿毛湾港	重要						現時点で異常報告なし
高知県	室津港	地方						現時点で異常報告なし
高知県	高知県全域	地方						現時点で異常報告なし

2) 港湾施設の被害状況

都道府県名	管理者名	港格	港湾名	地区名	被害状況	備考
高知県	直轄	重要	高知港	三里地区	長周期動揺低減システム 監視棟損壊	・目視による。(詳細状況不明)
高知県	直轄	重要	高知港	三里地区	東第一防波堤ケーソンが 動いている可能性あり	・目視による。(詳細状況不明)
徳島県					現在のところ被害情報なし	
香川県					現在のところ被害情報なし	

※港湾関係公共土木施設災害復旧事業査定要領第5による応急工事を実施する場合には、備考欄にその旨記載すること

3) 港湾局所管海岸保全施設の被害状況

都道府県名	管理者名	港格	海岸名	地区名	被害状況	備考
高知県					現在のところ被害情報なし	
徳島県					現在のところ被害情報なし	
香川県					現在のところ被害情報なし	
愛媛県					現在のところ被害情報なし	

4) 港湾における浸水被害の状況

都道府県名	管理者名	港格	港湾名	地区名	被害状況	浸水家屋数		避難状況
						床上	床下	
高知県					現在のところ被害情報なし			
徳島県					現在のところ被害情報なし			
香川県					現在のところ被害情報なし			
愛媛県					現在のところ被害情報なし			

5) 自治体等からの応援・支援の要請

区分	支援内容	要請主体	要請日時	対応日時	詳細内容
			現在のところ 要請なし		