

関係各位

四国地方整備局  
土佐国道事務所  
管理第一課長 きもと まもる  
木本 護

TEL 088-884-0359  
FAX 088-885-1496

## 災害（落石崩壊）による通行止めについて（第3報）

国道33号高知県高岡郡越知町（36k020、事前通行規制区間⑥）にて8月16日18時20分頃発生した落石の当面の応急対策について別紙のとおり行う予定ですのでお知らせします。

### 【概要】

以下の手順で本日より作業を開始予定。

- ① 崩落斜面上部に存在する不安定な岩塊の除去。
- ② 道路上の落石を小割して撤去。
- ③ 仮設防護柵の設置。
- ④ 片側交互通行により交通解放予定。

※ 人的被害は現在のところなし。

※ 現在も通行止めを実施中。（通行止め区間を短縮）

一般国道33号 高知県高岡郡越知町 丁 地先

延長 0.4km【落石】（迂回路無し）

同時記者発表  
高松サンポート合同庁舎記者クラブ  
高知県 県政記者クラブ  
愛媛県 番町記者クラブ

# 一般国道33号落石発生に伴う当面の応急対策について

## 1. 落石箇所の概要

### ①災害の規模:

- ・落石の大きさ : 3.7×7.0×3.0m(現地調査に伴い修正)
- ・落石に伴う下方の土砂崩壊 : 幅20m、高さ約15m

### ②既設構造物の被災状況:

- ・落石防護柵 : 延長24m破損
- ・仮設防護柵(H鋼、高さ6m) : 延長21m破損

### ③その他:

- ・落石箇所の側方上部に亀裂を伴う不安定な岩塊(約3×3×3m)が残存

## 2. 応急対策(案)について

通行止めの早急な解除に向けて、関係機関と調整しつつ、以下の対策を実施する。

①高圧線、NTT等の架線の撤去又は移設



②落石箇所側方上部の不安定岩塊の除去



③落下した岩塊の小割・撤去及び破損した構造物の撤去



④道路中央付近への仮設防護柵(高さ5m)の設置

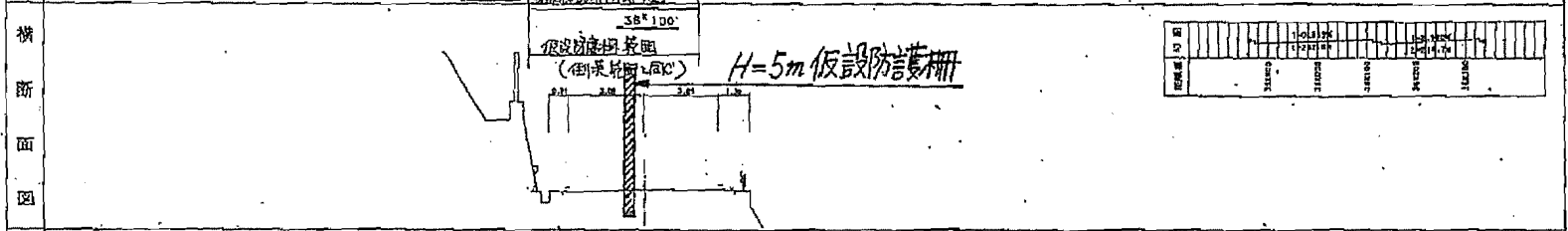
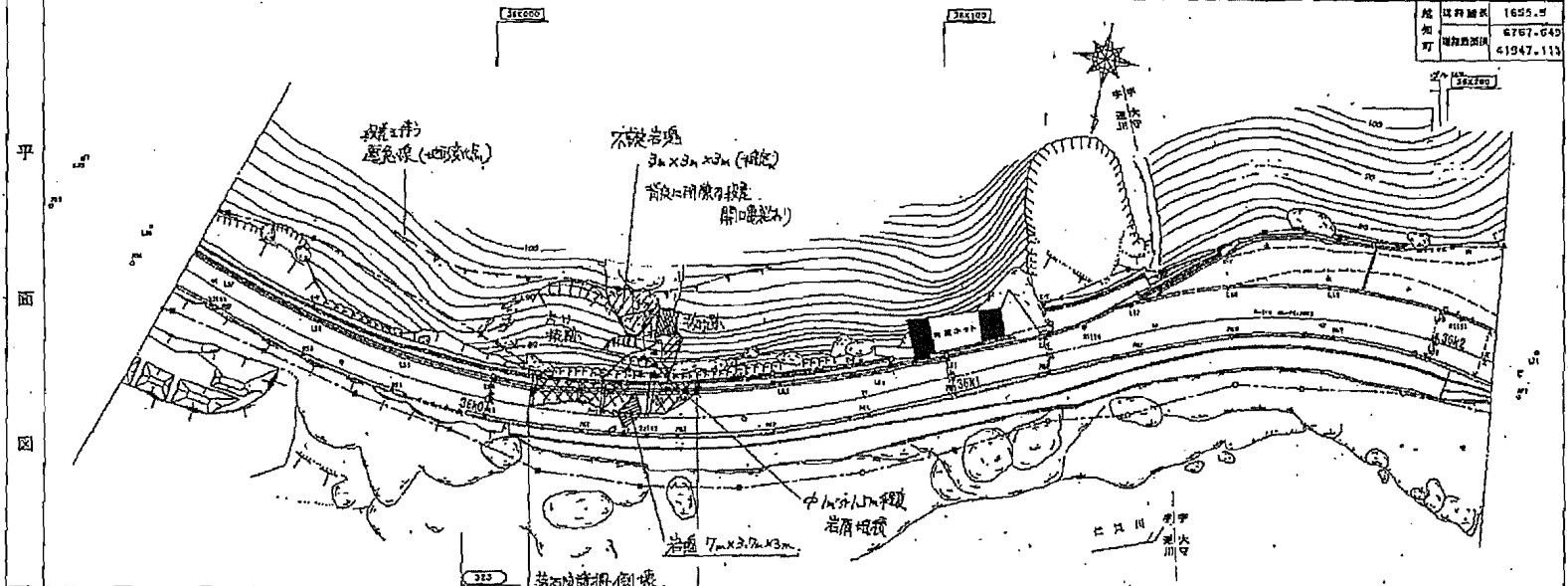


片側交互通行による通行止め解除



⑤抜本対策の検討・実施

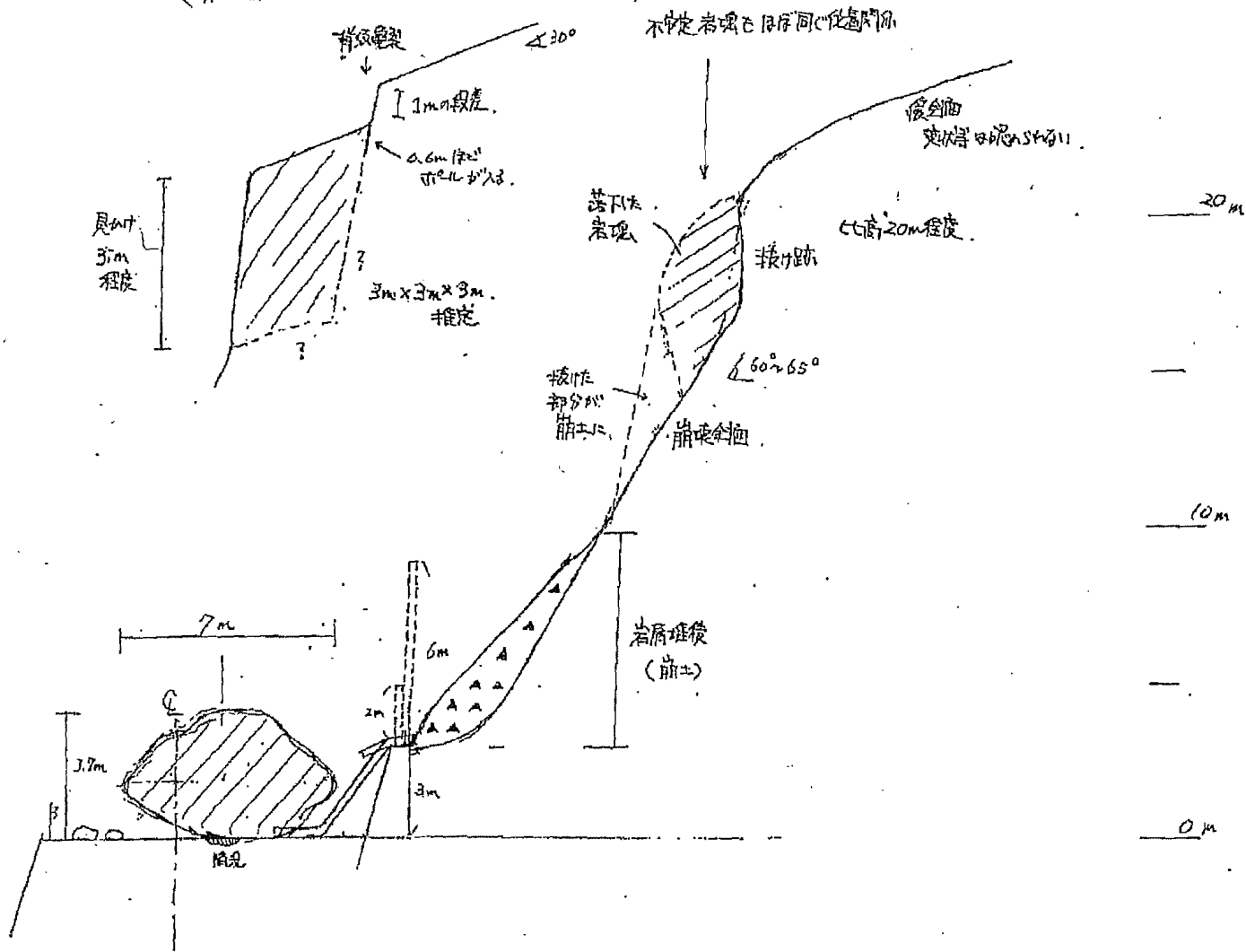
測繪年月	7年3月	縮小圖幅	B2	測量範圍	約 瓦	2.32	測工首序	施 設 名	伊 藤 英 夫	測 量 基 準	10.0111	測 尺	500	照 光 角	38°100'	延 長	279.1	地 名	高岡郡越前町丁宇波川・大寺	區 界 附 號	9 10	測 區 番 號	5	地 點 名	33
------	------	------	----	------	-----	------	------	-------	---------	---------	---------	-----	-----	-------	---------	-----	-------	-----	---------------	---------	------	---------	---	-------	----



記 事 欄

國地33對 36k020 傾危 (高岡郡越前町丁宇波川)  
岩盤崩壊發生箇所 平面圖

(不稳定岩塊の概略図)



国道33号 36k030付近  
(高岡郡越前町丁字逆川)

岩盤崩壊箇所 断面図

(スケール 1/200)