

## 災 害 情 報

平成19年7月15日 8:00現在

四国地方整備局災害対策本部

問合せ先 四国地方整備局企画部

企画調査官 菊池 雅彦

TEL 087-851-8111 (災害本部直通)

FAX 087-811-8410 (災害本部直通)

### 台風4号の接近に伴う豪雨(第4報)

1 / 3

#### 【概要】

- 四国地方整備局では、台風4号の接近に伴う豪雨により、平成19年7月15日 0:10、非常体制となりましたが、2:00警戒体制となりました。
- 直轄河川においては、2河川において、はん濫危険水位（危険水位）を超過、2河川において避難判断水位（特別警戒水位）を超過、4河川において、はん濫注意水位（警戒水位）を超過しましたが、その後降雨がおさまったため、各河川において水位が低下しています。
- 直轄道路においては、7区間において降雨のため事前通行規制による全面通行止め、9地区において路面冠水などのため全面通行止め及び片側交互通行となりました。現在、路面冠水による全面通行止め（1カ所）と、小崩落による片側交互通行規制（1カ所）が残っています。
- 万が一の災害発生に備え、リエゾンを事前に県、市へ派遣しました。高知県宿毛市災害対策本部に派遣していたリエゾンを通じて宿毛市長より災害対策車（排水ポンプ車）の派遣要請があり、中筋川沿川の宿毛市平田町すくもしひらたちょうで排水を行い終了しました。

#### 【直轄河川の状況】

- 7月14日昼過ぎから深夜にかけて、2河川においてははん濫危険水位（危険水位）を超過、2河川において避難判断水位（特別警戒水位）を超過、4河川においてははん濫注意水位（警戒水位）を超過しましたが、その後、降雨がおさまったため、各河川とも水位が低下しています。
- はん濫危険水位（危険水位）を超過した河川
  - ・仁淀川（高知県）・・・水防団待機水位以下に低下。
  - ・四万十川（高知県）・・・避難判断水位以下（レベル2）まで低下。
- 避難判断水位（特別警戒水位）を超過した河川
  - ・中筋川（高知県）・・・避難判断水位以下（レベル2）まで低下。
  - ・吉野川（徳島県）・・・はん濫注意水位以下（レベル1）まで低下。

○はん濫注意水位（警戒水位）を超過した河川

- ・那賀川（徳島県）・・・はん濫注意水位以下（レベル1）まで低下。
- ・肱川（愛媛県）・・・水防団待機水位以下に低下。
- ・物部川（高知県）・・・水防団待機水位以下に低下。
- ・後川（高知県）・・・水防団待機水位以下に低下。

○長安ロダム、池田ダム（以上徳島県）、鹿野川ダム、富郷ダム（以上愛媛県）、大渡ダム、中筋川ダム、早明浦ダム（以上高知県）において、下流への放流量を調節するダム貯留（洪水調節）を実施。

## 【直轄道路の状況】

○7月14日朝から深夜にかけて、7区間において降雨のため事前通行規制による全面通行止め、6地区において路面冠水のため全面通行止め及び片側交互通行、1地区において越波による全面通行止め、2地区において小崩落等による片側交互通行規制となりました。現在、路面冠水による全面通行止め（1カ所）と、小崩落による片側交互通行規制（1カ所）が残っています。

## 【リエゾンの派遣】

○台風4号接近による、万が一の災害発生に備え、リエゾンを下記にとおり事前に派遣しました。

リエゾン：徳島県（2名）、愛媛県（1名）、高知県（1名）宿毛市（1名）

○高知県宿毛市災害対策本部に派遣していたリエゾンに対して、中筋川沿川の宿毛市平田町すくもしひらたちょうにおいて内水による浸水被害があることから、7月14日19:45に宿毛市長より災害対策車（排水ポンプ車）の派遣要請がありました。国土交通省四国地方整備局では、これを受けて、災害対策車（排水ポンプ車）を派遣し浸水箇所の排水を行いました。

～リエゾンとは～

四国地方整備局から県庁や被災箇所に人員派遣し、そこで県等から災害情報を入手し支援活動に反映したり、又は、四国地方整備局で入手した情報を県に提供する等を行う情報連絡員のことです。

## 【災害対策用機械の出動状況】

○7月14日、昼過ぎから深夜にかけて、各河川において水位が上昇し、浸水が発生したため、13地区において延べ、15台、照明車7台が出動し、浸水箇所の排水を行実施。10カ所において排水を終了しました。

○現在稼働中の排水ポンプ車

- ・後川（高知県）古津賀地区こつか（横堤樋門よこづつみひもん）
- ・中筋川（高知県）楠島地区くすしま（清水川樋門しみずがわひもん）

**【港湾の状況】**

○高松港においては、7月15日0:00ごろ最高潮位となりました。14日23:00頃から高松港護岸（四国フェリー乗場）よりわずかな越波現象が発生しましたが被害はありません。15日1:24に高潮警報から高潮注意報に移行し明方に解除しました。

**【ヘリコプターによる現地調査】**

○天候の回復状況を見て、山間部などの被害の状況を把握するため、本日昼前より四国地方整備局災害対策用ヘリコプター「愛らんど」号により現地調査を行います。

**【体制】**

○災害本部の設置状況

平成19年7月15日 0:10、非常体制となりましたが、2:00警戒体制となりました。

○災害支部の設置状況

非常体制 中村河川国道事務所

警戒体制 徳島河川国道事務所、那賀川河川事務所

四国山地砂防事務所、

土佐国道事務所

注意体制 松山河川国道事務所、高知河川国道事務所

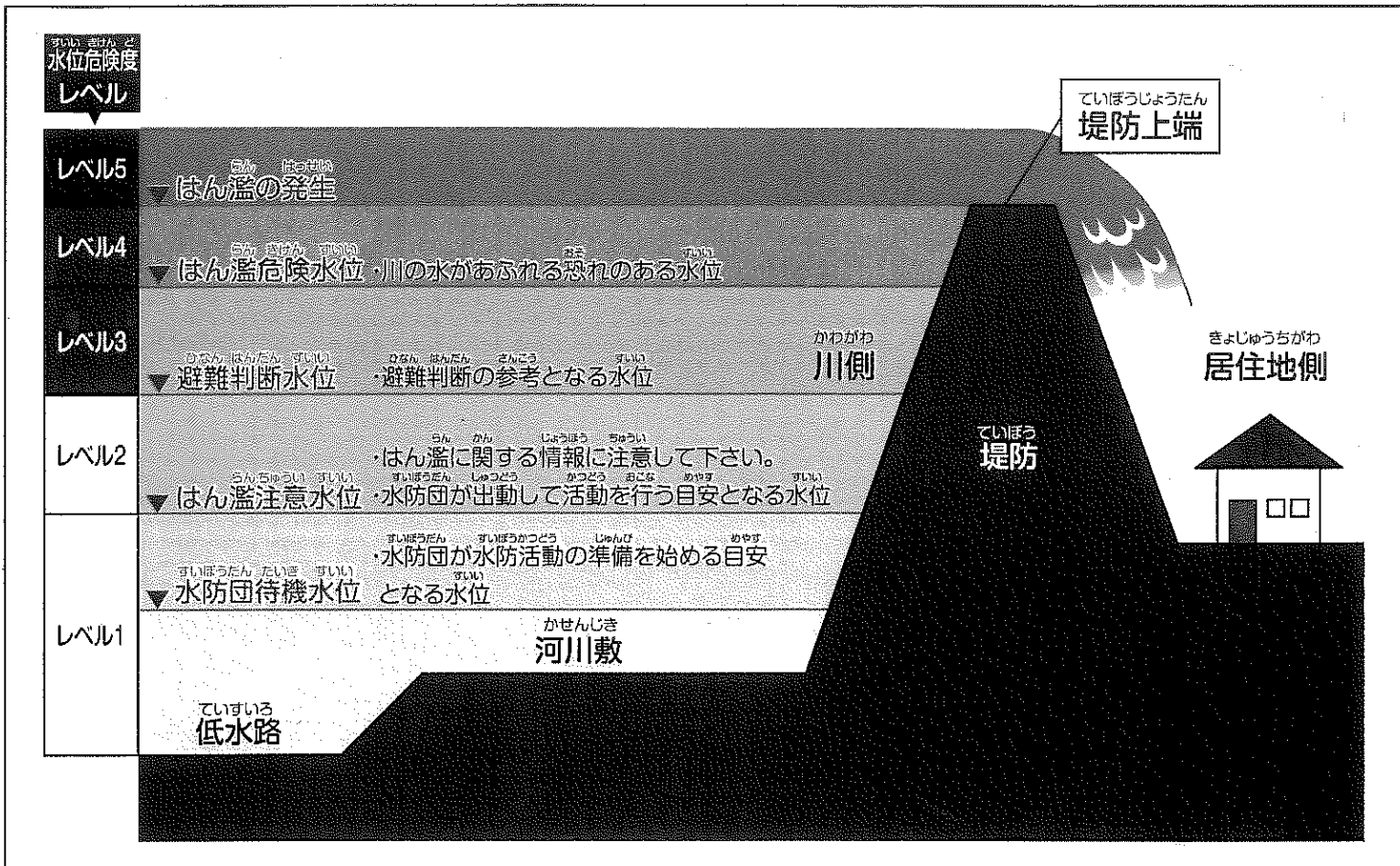
中筋川総合開発工事事務所、吉野川ダム統合管理事務所

野村ダム管理所、四国技術事務所

国営讃岐まんのう公園事務所


小松島港湾・空港整備事務所、高松港湾・空港整備事務所

松山港湾・空港整備事務所、高知港湾・空港整備事務所




## その他の用語

<p>水防団</p>	<p>水による災害を防ぐための知識と技術を持ち、実際の災害現場で活躍している人たちのこと。</p>	
<p>水防活動</p>	<p>洪水ではん濫が起こりそうな時、水防団が出動し、川の様子を見回ったり、土嚢を積んだりして、被害を少なくするために活動すること。</p>	
<p>洪水</p>	<p>大雨や雪解けなどによって川の水が普段より増えること。</p>	
<p>はん濫</p>	<p>川や水路の水が勢よくあふれて家や田畑に広がること。</p>	
<p>浸水</p>	<p>はん濫によって家や田畑が水に浸かること。</p>	
<p>外水はん濫</p>	<p>堤防が決壊するなどして、堤防の川側の水が家や田畑に水があふれて広がること。</p>	
<p>内水はん濫</p>	<p>堤防の居住地側の水路などから水があふれて家や田畑に広がること。</p>	



外水はん濫

内水はん濫



平成19年7月15日

# 台風4号による四国内道路被災状況（8：00現在）

## 1. 高速道路等 規制 全6箇所（すべて解除）

### ○通行規制

- ①高知自動車道 伊野IC～土佐IC
- ②高知自動車道 土佐IC～須崎東IC
- ③鳴門自動車道 淡路南IC～鳴門IC
- ④瀬戸中央道 坂出IC～児島IC
- ⑤高知自動車道 川之江東JCT～伊野IC
- ⑥高松自動車道 鳴門IC～志度IC

## 2. 直轄国道 規制 全16箇所

うち現在、規制解除 14箇所  
 通行止め 1箇所  
 片側交互通行 1箇所

### ○事前通行規制（降雨） 7箇所（すべて解除）

- ①R33 高知県高岡郡越知町横倉～  
高知県吾川郡仁淀川町森山字オオジミ L=20.3km
- ②R33 高知県吾川郡仁淀川町森山字オオジミ～  
愛媛県上浮穴郡久万高原町中津 L=6.7km
- ④R33 愛媛県上浮穴郡久万高原町中津～  
愛媛県上浮穴郡久万高原町柳井川 L=6.1km
- ⑤R32 高知県長岡郡大豊町大字小川～  
高知県長岡郡大豊町大字角茂谷 L=6.2km
- ⑥R33 愛媛県上浮穴郡久万高原町柳井川～  
愛媛県上浮穴郡久万高原町中黒岩 L=7.6km
- ⑦R32 徳島県三好市山城町西字字島の上～  
高知県長岡郡大豊町大字高須 L=26.3km
- ⑪R55 高知県安芸郡東洋町野根字中の谷～  
高知県室戸市佐喜浜町入木字猪崎 L=8.9km

○通行規制（路面冠水） 6箇所

⑨ R 5 6 高知県宿毛市平田町～  
高知県宿毛市平田町 L=0.2km 解除

⑩ R 5 6 高知県四万十市具同～  
高知県四万十市具同 L=0.1km 規制中

7/14 19:45～

⑫ R 5 6 高知県土佐市蓮池字松崎～  
高知県土佐市蓮池字松崎 L=0.1km 解除

⑭ R 3 3 高知県高岡郡日高村岩目地～  
高知県高岡郡日高村九頭 L=0.8km 解除

⑮ R 3 3 高知県高岡郡日高村本郷～  
高知県高岡郡日高村本郷 L=0.2km 解除

⑯ R 3 3 高知県吾川郡いの町伊野～  
高知県吾川郡いの町伊野 L=0.1km 解除

○通行規制（越波） 1箇所

⑧ R 5 5 高知県室戸市元～  
高知県室戸市元 L=0.6km 解除

○片側交互通行規制（土砂流出） 1箇所

③ R 5 5 高知県安芸郡東洋町野根字ナゲタニ～  
高知県安芸郡東洋町野根字ナゲタニ L=0.3km 解除

○片側交互通行規制（法面小規模崩壊） 1箇所

⑬ R 5 6 高知県土佐市東鴨地～  
高知県土佐市東鴨地 L=0.05km 規制中

7/14 22:34～

### 3. 補助国道 規制 全35箇所

(箇所数)

県名	のり面崩壊	事前通行規制	路面冠水	計
徳島県	2箇所	13箇所		15箇所
香川県				
愛媛県		5箇所		5箇所
高知県		11箇所	4箇所	15箇所
計	2箇所	29箇所	4箇所	35箇所

### 4. 県道 規制 全124箇所

(箇所数)

県名	のり面崩壊	事前通行規制	路面冠水	計
徳島県	6箇所	11箇所	14箇所	31箇所
香川県		1箇所	6箇所	7箇所
愛媛県	10箇所	7箇所	1箇所	18箇所
高知県	7箇所	52箇所	9箇所	68箇所
計	23箇所	71箇所	29箇所	124箇所

# 台風4号による通行規制図

【直轄国道】

四国地整 道路部

H19.7.15 8:00現在

**1** R33 7/14 8:40~  
(事前通行規制)全止  
L=20.3km  
7:00解除

**2** R33 7/14 8:40~  
(事前通行規制)全止  
L=6.7km  
7:00解除

**6** R33 7/14 16:00~  
(事前通行規制)全止  
L=7.6km  
7:00解除

**4** R33 7/14 11:30~  
(事前通行規制)全止  
L=6.1km  
7:00解除

**14** R33(路面冠水) L=0.8km  
7/14 22:45~全止め  
3:30解除

**15** R33(路面冠水) L=0.2km  
7/14 23:15~全止め  
3:30解除

**16** R33(路面冠水) L=0.1km  
7/14 22:45~片側交互通行  
3:30解除

**9** R56 7/14 19:35~  
(路面冠水)全止 L=0.2km  
0:30解除

**4** 瀬戸中央道(坂出IC~児島IC) 7/14 20:30~強風のため通行止め  
3:00解除

**7** R32 7/14 18:50~  
(事前通行規制)全止  
L=26.3km  
7:00解除

**12** R56(路面冠水) L=0.1km  
7/14 21:50~片側交互通行  
23:10~全止め  
7:30解除

**1** 高知自動車道(伊野IC~土佐IC) 7/14 18:35~大雨のため通行止め  
4:55解除

**13** R56(法面小崩壊) L=0.05km  
7/14 22:34~片側交互通行

**2** 高知自動車道(土佐IC~須崎東IC) 7/14 19:15~強風のため通行止め  
1:50解除

**10** R56 7/14 19:45~  
(路面冠水)全止 L=0.1km

**8** R55 7/14 19:05~  
(越波)全止 L=0.6km  
0:45解除

**6** 高松自動車道(鳴門IC~志度IC) 7/14 23:00~強風のため通行止め  
3:00解除

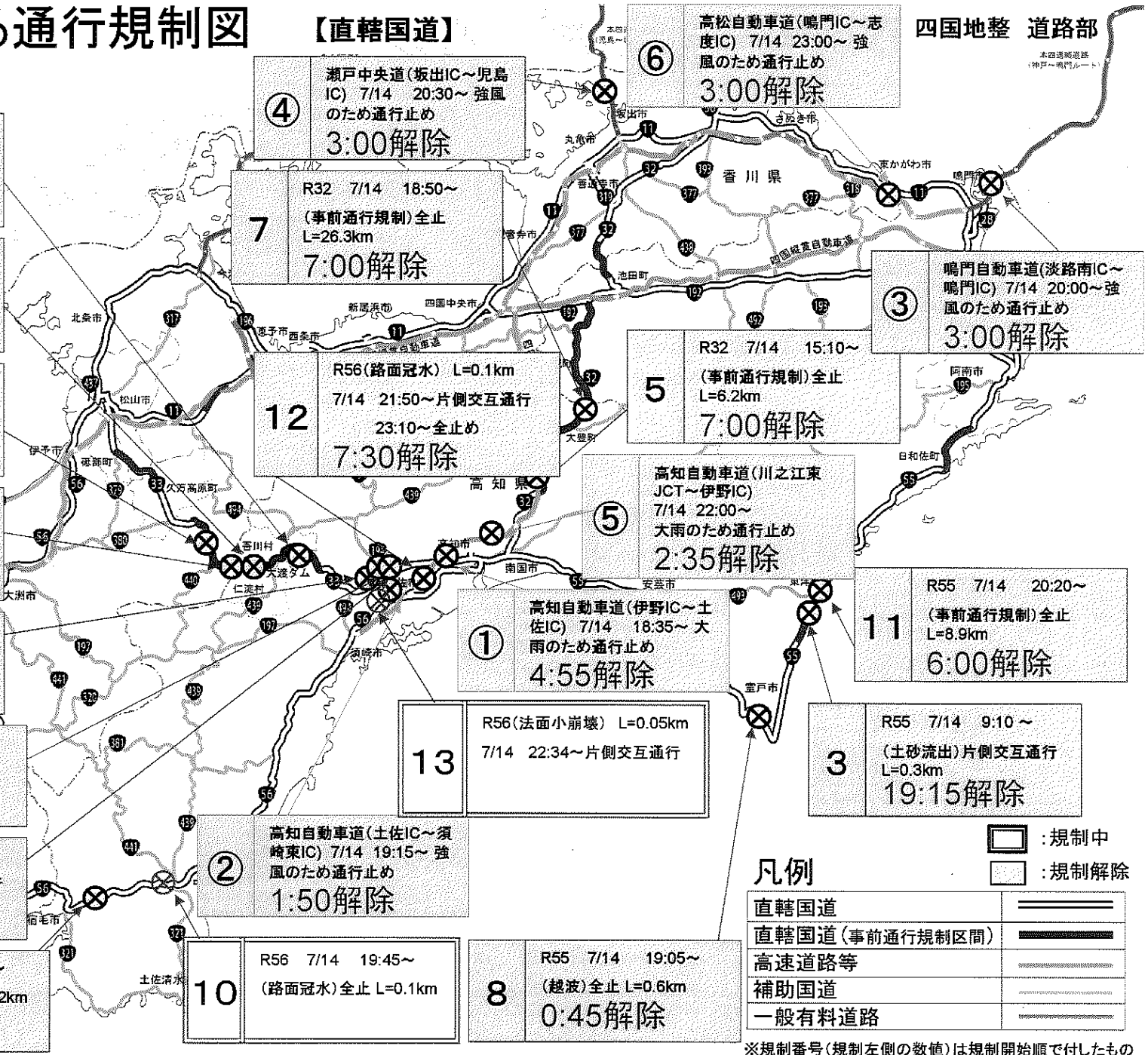
**5** R32 7/14 15:10~  
(事前通行規制)全止  
L=6.2km  
7:00解除

**5** 高知自動車道(川之江東JCT~伊野IC) 7/14 22:00~大雨のため通行止め  
2:35解除

**3** 鳴門自動車道(淡路南IC~鳴門IC) 7/14 20:00~強風のため通行止め  
3:00解除

**11** R55 7/14 20:20~  
(事前通行規制)全止  
L=8.9km  
6:00解除

**3** R55 7/14 9:10~  
(土砂流出)片側交互通行  
L=0.3km  
19:15解除



凡例

直轄国道	====
直轄国道(事前通行規制区間)	=====
高速道路等	
補助国道	-----
一般有料道路	~~~~~

: 規制中  
 : 規制解除

※規制番号(規制左側の数値)は規制開始順で付したものの



ブルー欄は公開項目	整理番号	整備局 番号	路線 番号	都道府県 番号	箇所(ルビも記入) 起点	箇所(ルビも記入) 終点	道路の被害状況	規制原因			規制開始日時		規制延長 単位(km)	規制内容(選択)		規制変更日時		復旧 状況	迂回路			被害状況(選択)		備考	
								規制種別 (選択)	規制値	規制理由	月/日	時刻		当初	現在	月/日	時刻		迂回路 (選択)	孤立集落 (選択)	孤立集落 戸数・人口	人身	物損		
																									迂回路 (選択)
	1	88	33	98	高知県 高岡郡越知町 新橋	香川郡に定 川野森山字オ ノ	車両通行規制	事前	連続250mm	雨	7/14	8:40	20.3	全面通行止	解除	7/15	7:00		無	無		無	無		
	2	88	33	98	高知県 香川郡に定 川野森山字 オノ	高岡郡上野 六郎久万香 原町中津	車両通行規制	事前	連続250mm	雨	7/14	8:40	6.7	全面通行止	解除	7/15	7:00		無	無		無	無		
	3	88	55	98	高知県 安芸郡東洋 町野根字ナ ガニ	安芸郡東洋 町野根字ナ ガニ	法面崩壊等	災害		雨	7/14	9:10	0.3	片側交互通行	解除	7/14	18:15								
	4	88	33	98	高知県 高岡郡大豊 町大字小川	高岡郡大豊 町大字小川	車両通行規制	事前	連続250mm	雨	7/14	11:30	6.1	全面通行止	解除	7/15	7:00		無	無		無	無		
	5	88	27	98	高知県 高岡郡大豊 町大字小川	高岡郡大豊 町大字小川	車両通行規制	事前	連続250mm	雨	7/14	15:10	6.2	全面通行止	解除	7/15	7:00		無	無		無	無		
	6	88	23	98	高知県 高岡郡大豊 町大字小川	高岡郡大豊 町大字小川	車両通行規制	事前	連続250mm	雨	7/14	16:00	7.6	全面通行止	解除	7/15	7:00		無	無		無	無		
	7	88	27	98	高知県 高岡郡大豊 町大字小川	高岡郡大豊 町大字小川	車両通行規制	事前	連続250mm	雨	7/14	18:50	26.3	全面通行止	解除	7/15	7:00		無	無		無	無		
	8	88	55	98	高知県 高岡郡大豊 町大字小川	高岡郡大豊 町大字小川	踏面冠水・越波	災害		越波	7/14	19:05	0.6	全面通行止	解除	7/15	0:45		有	無		無	無		
	9	88	56	98	高知県 高岡郡大豊 町大字小川	高岡郡大豊 町大字小川	踏面冠水・越波	災害		踏面冠水	7/14	19:35	0.2	全面通行止	解除	7/15	0:30		有	無		無	無		
	10	88	56	98	高知県 高岡郡大豊 町大字小川	高岡郡大豊 町大字小川	踏面冠水・越波	災害		踏面冠水	7/14	19:45	0.1	全面通行止					未定	有	無		無	無	
	11	88	55	98	高知県 高岡郡大豊 町大字小川	高岡郡大豊 町大字小川	踏面冠水・越波	事前	連続 230mm	雨	7/14	20:20	8.9	全面通行止	解除	7/15	6:00		無	無		無	無		
	12	88	56	98	高知県 高岡郡大豊 町大字小川	高岡郡大豊 町大字小川	踏面冠水・越波	災害		踏面冠水	7/14	21:50	0.1	片側交互通行	解除	7/15	7:30		無	無		無	無		
	13	88	56	98	高知県 高岡郡大豊 町大字小川	高岡郡大豊 町大字小川	踏面冠水・越波	災害		雨	7/14	22:34	0.05	片側交互通行					未定	無	無		無	無	
	14	88	33	98	高知県 高岡郡日高 町本郷	高岡郡日高 町本郷	踏面冠水・越波	災害		踏面冠水	7/14	22:45	0.8	片側交互通行	解除	7/15	8:30		有	無		無	無		
	15	88	33	98	高知県 高岡郡日高 町本郷	高岡郡日高 町本郷	踏面冠水・越波	災害		踏面冠水	7/14	23:15	0.2	片側交互通行	解除	7/15	8:30		無	無		無	無		
	16	88	33	98	高知県 高岡郡日高 町本郷	高岡郡日高 町本郷	踏面冠水・越波	災害		踏面冠水	7/14	22:45	0.1	片側交互通行	解除	7/15	8:30		無	無		無	無		

道一5

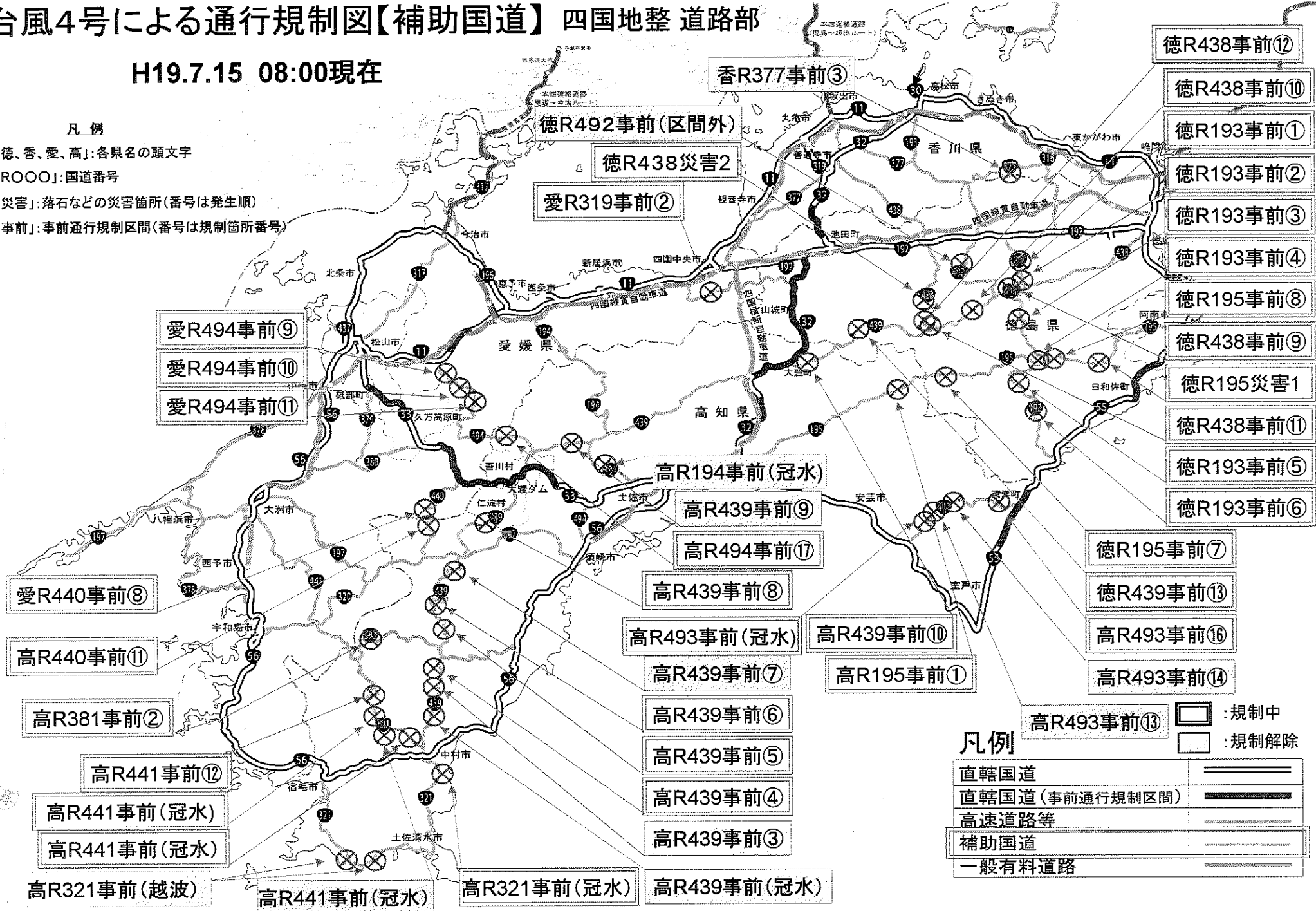
# 台風4号による通行規制図【補助国道】 四国地整 道路部

H19.7.15 08:00現在

## 凡例

- 「徳、香、愛、高」: 各県名の頭文字
- 「ROOO」: 国道番号
- 「災害」: 落石などの災害箇所(番号は発生順)
- 「事前」: 事前通行規制区間(番号は規制箇所番号)

道一6



## 凡例

直轄国道	====
直轄国道(事前通行規制区間)	=====
高速道路等	~~~~~
補助国道	-----
一般有料道路	~~~~~

- : 規制中
- : 規制解除

10

# 台風4号に関する補助国道の規制状況

四国地方整備局 道路部  
平成19年7月15日 08:00現在

県名	位置	規制開始日時	規制内容	規制延長	始点	終点	現在の状況	備考
徳島県	徳R193事前①	7/14 22:00	事前通行規制	11.6	しのがわし やまかわ津又 ぎか 吉野川市山川町無向坂	しのがわし みよつぎさかい 吉野川市名西郡界	全面通行止め	
	徳R193事前②	7/14 9:00	事前通行規制	11.1	しのがわし 吉野川市名西郡界	しのがわし みよつぎさかい 吉野川市名西郡神山大伴	全面通行止め	
	徳R193事前③	7/14 9:00	事前通行規制	18.2	なかつん なかつちやう ひびに 那賀郡那賀町沢谷字釜ヶ谷	なかつん なかつちやう ひびに 那賀郡那賀町出合	全面通行止め	
	徳R193事前④	7/14 9:00	事前通行規制	4.1	なかつん なかつちやう ひびに 那賀郡那賀町出合	なかつん なかつちやう ひびに 那賀郡那賀町平谷	全面通行止め	
	徳R193事前⑤	7/14 9:00	事前通行規制	23.2	なかつん なかつちやう ひびに 那賀郡那賀町平谷	なかつん かいふんかい 那賀郡・海部郡界	全面通行止め	
	徳R193事前⑥	7/14 9:00	事前通行規制	18.5	なかつん あまぐん さかい 那賀郡・海部郡界	かいふんかい かいふんかいの 海部郡海陽町神野神野前	全面通行止め	
	徳R195事前⑦	7/14 7:30	事前通行規制	39.3	こうちけん とくしほけんかい 高知県・徳島県境	なかつん なかつちやう ひびに 那賀郡那賀町平谷	全面通行止め	
	徳R195事前⑧	7/14 9:00	事前通行規制	6.5	なかつん なかつちやう ひびに 那賀郡那賀町出合	なかつん なかつちやう こはま 那賀郡那賀町小浜	全面通行止め	
	徳R195災害1	7/14 9:00	法面崩落等	0.3	なかつん なかつちやう おおくぼ 那賀郡那賀町大久保	なかつん なかつちやう おおくぼ 那賀郡那賀町大久保	全面通行止め	
	徳R438事前⑨	7/14 10:00	事前通行規制	8.7	みよしけん いのめやまほつて ばし 名西郡神山町入手橋	みよしけん いのめやまほつて ばし 名西郡・美馬市界	全面通行止め	
	徳R438事前⑩	7/14 12:00	事前通行規制	29.8	みよしけん いのめやまほつて ばし 名西郡・美馬市界	みよし 美馬市・三好郡界	全面通行止め	
	徳R438事前⑪	7/14 12:00	事前通行規制	2.1	みよし 美馬市・三好郡界	みよしけん 美馬市・三好郡界	全面通行止め	
	徳R438事前⑫	7/14 18:00	事前通行規制	14.1	みよし 美馬市・三好郡界	みよしけん 美馬市・三好郡界	全面通行止め	
	徳R439事前⑬	7/14 17:00	事前通行規制	42.6	みよし 美馬市・三好郡界	みよしけん 徳島県・高知県境	全面通行止め	
	徳R492事前(区間外)	7/14 17:00	事前通行規制	28.0	みよし あなぶき 美馬市六穴町初草	みよし こやいら 美馬市木屋平	解除	
徳R438(土砂流出)	7/14 23:00	災害		みまぐん 美馬市つるぎ町一宇字漆野瀬	みまぐん 美馬市つるぎ町一宇字漆野瀬	全面通行止め		
香川県	香R377事前③	7/14 15:00	事前通行規制	2.5	したわ さぬき市多和	したわ さぬき市多和	解除	
愛媛県	愛R319事前②	7/14 17:30	事前通行規制	1.3	しんく ちゆうぶ 四国中央市金砂町柳瀬	しんく ちゆうぶ 四国中央市金砂町柳瀬	全面通行止め	
	愛R440事前⑧	7/14 9:30	事前通行規制	6.8	くまこうげんちやう にしに 久万高原町西谷地芳峠	くまこうげんちやう にしに 久万高原町西谷中久保	全面通行止め	
	愛R494事前⑨	7/14 17:00	事前通行規制	13.2	とうぜん 東温市間屋町	とうぜん 東温市河の内	全面通行止め	
	愛R494事前⑩	7/14 21:00	事前通行規制	4.5	くまこうげんちやう 久万高原町笠方	くまこうげんちやう 久万高原町洗草	全面通行止め	
	愛R494事前⑪	7/14 21:00	事前通行規制	2.5	くまこうげんちやう 久万高原町笠方(黒森峠)	くまこうげんちやう 久万高原町笠方(小網)	全面通行止め	
高知県	高R195事前①	7/14 13:20	事前通行規制	15.8	かみ しものべち 香美市物部町岡ノ内	かみ しものべち 香美市物部町別府	全面通行止め	
	高R321事前(越波)	7/13 17:30	事前通行規制	2.0	はたぐん 幡多郡大月町才角	はたぐん 幡多郡大月町才角	解除	
		7/14 21:00	事前通行規制	0.2	とくしほけん 土佐清水市齒染ノ浦	とくしほけん 土佐清水市齒染ノ浦	解除	
	高R381事前②	7/14 10:00	事前通行規制	2.8	しまんと 四万十市西土佐長走	しまんと 四万十市西土佐長走	全面通行止め	
	高R439事前③	7/14 6:00	事前通行規制	8.6	しまんと 四万十市杓子峠	しまんと 四万十市佐次郎	解除	
	高R439事前④	7/14 5:30	事前通行規制	6.9	たかおかく 高岡郡四万十町 井津井谷	たかおかく 高岡郡四万十町 杓子峠	全面通行止め	
	高R439事前⑤	7/14 5:30	事前通行規制	16.5	たかおかく 高岡郡四万十町 下津井	たかおかく 高岡郡四万十町 大奈路	全面通行止め	
	高R439事前⑥	7/14 10:00	事前通行規制	4.6	たかおかく 高岡郡橋原町 松原	たかおかく 高岡郡橋原町 影地	全面通行止め	
	高R439事前⑦	7/14 7:00	事前通行規制	7.5	たかおかく 高岡郡津野町 番城	たかおかく 高岡郡橋原町 下折渡	解除	
	高R439事前⑧	7/14 6:00	事前通行規制	7.3	あがわぐん 香川郡 仁淀川町 大植	あがわぐん 香川郡 仁淀川町 太郎田	全面通行止め	
	高R439事前⑨	7/14 10:20	事前通行規制	4.1	あがわぐん 香川郡 いの町 新別	あがわぐん 香川郡 いの町 柳野	解除	
	高R439事前(冠水)	7/14 8:10	事前通行規制	0.5	しまんと 四万十市峯岡	しまんと 四万十市峯岡	解除	
	高R439事前⑩	7/14 16:25	事前通行規制	15.3	たかおかく 長岡郡 大豊町 京 柱	たかおかく 長岡郡 大豊町 粟生	全面通行止め	
	高R440事前⑪	7/14 10:00	事前通行規制	7.7	たかおかく 高岡郡 橋原町 地芳峠	たかおかく 高岡郡 橋原町 永野	全面通行止め	
	高R441事前⑫	7/14 10:00	事前通行規制	12.5	しまんと 四万十市西土佐津野川	しまんと 四万十市久保川	全面通行止め	
高R441事前(冠水)	7/14 10:15	事前通行規制	0.2	しまんと 四万十市岩田	しまんと 四万十市岩田	解除		
高R493事前⑬	7/14 4:00	事前通行規制	5.6	あきぐん 安芸郡 東洋町 四郎ヶ野峠	あきぐん 安芸郡 東洋町 野根	全面通行止め		

# 台風4号に関する補助国道の規制状況

四国地方整備局 道路部  
平成19年7月15日 08:00現在

県名	位置	規制開始日時	規制内容	規制延長	始点	終点	現在の状況	備考
高知県	高R493事前⑬	7/14 15:00	事前通行規制	7.0	あきぐん きたがわむらしま 安芸郡北川村小島	あきぐん きたがわむら 安芸郡北川村 二又	解除	
	高R494事前⑭	7/14 8:00	事前通行規制	11.5	あがわぐんによど かけちようきかいの 吾川郡仁淀川町 境野	あがわぐんによど かけちよう おおにし 吾川郡仁淀川町 大西	全面通行止め	
	高R441事前(冠水)	7/14 18:00	事前通行規制	0.8	しまんとし かのぼり 四万十市川登	しまんとし かのぼり 四万十市川登	全面通行止め	
	高R493事前⑬	7/14 20:40	事前通行規制	11.1	あきぐん きたがわむら 安芸郡北川村長山	あきぐん きたがわむら 安芸郡北川村小島	全面通行止め	
	高R441事前(冠水)	7/14 21:20	事前通行規制	0.3	しまんとし としおか 四万十市利岡	しまんとし としおか 四万十市利岡	全面通行止め	
	高R194事前(冠水)	7/14 21:35	事前通行規制	0.2	あがわぐん ちよらぶが せにし たに 吾川郡いの町勝賀瀬西の谷	あがわぐん ちよらぶが せにし たに 吾川郡いの町勝賀瀬西の谷	解除	
	高R493事前(冠水)	7/14 21:45	事前通行規制	0.2	あきぐん きたがわむら 安芸郡北川村野友	あきぐん きたがわむら 安芸郡北川村野友	全面通行止め	
	高R321事前(冠水)	7/15 00:45	事前通行規制	0.1	しまんとし やつかまき 四万十市 八東間崎	しまんとし やつかまき 四万十市 八東間崎	全面通行止め	

## 【災害対策用機械の出動状況】

排水ポンプ車延べ台数15台、照明車延べ台数7台を延べ13箇所に出動しました。

### ○排水ポンプ車

- ・肱川（愛媛県）しらたき白滝地区たきがわひもん（滝川樋門箇所）・・・排水作業終了
- ・肱川（愛媛県）ひがしおおず東大洲地区とやがわひもん（都谷川樋門箇所）・・・排水作業終了
- ・後川（高知県）こつが古津賀地区よこづつみひもん（横堤樋門）・・・運転中
- ・後川（高知県）しきじ敷地地区しきじひもん（敷地樋門）・・・排水作業終了
- ・中筋川（高知県）くすしま楠島地区しみずがわひもん（清水川樋門）・・・1台 運転中、  
1台 排水作業終了
- ・宿毛市平田（高知県）ひらた平田地区・・・排水作業終了
- ・仁淀川（高知県）もちいし用石地区ほげがわひもん（波介川樋門）・・・3台 排水作業終了
- ・吉野川（徳島県）あわ阿波地区ごみょうだにひもん（五明谷樋門）・・・排水作業終了
- ・吉野川（徳島県）よしのがわ吉野川地区（ほたる川樋門）・・・排水作業終了
- ・吉野川（徳島県）みま美馬地区みょうれんがわひもん（明連川樋門）・・・排水作業終了
- ・吉野川（徳島県）みま美馬地区しんまちだにひもん（新町谷樋門）・・・排水作業終了
- ・那賀川（徳島県）くすね楠根地区くすねじょうりゅうひもん（楠根上流樋門）・・・排水作業終了

### ○照明車

- ・吉野川（徳島県）あわ阿波地区ごみょうだにひもん（五明谷樋門）・・・作業終了
- ・吉野川（徳島県）よしのがわ吉野川地区（ほたる川樋門）・・・作業終了
- ・吉野川（徳島県）みま美馬地区みょうれんがわひもん（明連川樋門）・・・作業終了
- ・那賀川（徳島県）くすね楠根地区くすねじょうりゅうひもん（楠根上流樋門）・・・3台 作業終了
- ・那賀川（徳島県）だいきょうばら大京原地区・・・作業終了