

災 害 情 報

平成16年9月29日16:30 現在

四国地方整備局災害対策本部

問合せ先 四国地方整備局企画部

企画調査官 黒川 純一良

TEL087-851-8061 (内線6060)

台風21号の影響による被害状況 (第1報)

【主な内容】

道路の状況

- ・ 四国地方整備局管理
国道33号の2カ所において全面通行止め (事前通行規制)。
- ・ 各県管理
国道193号、国道194号、国道195号、国道438号、国道439号で延べ16箇所において全面通行止め (事前通行規制、法面崩壊、落石)。

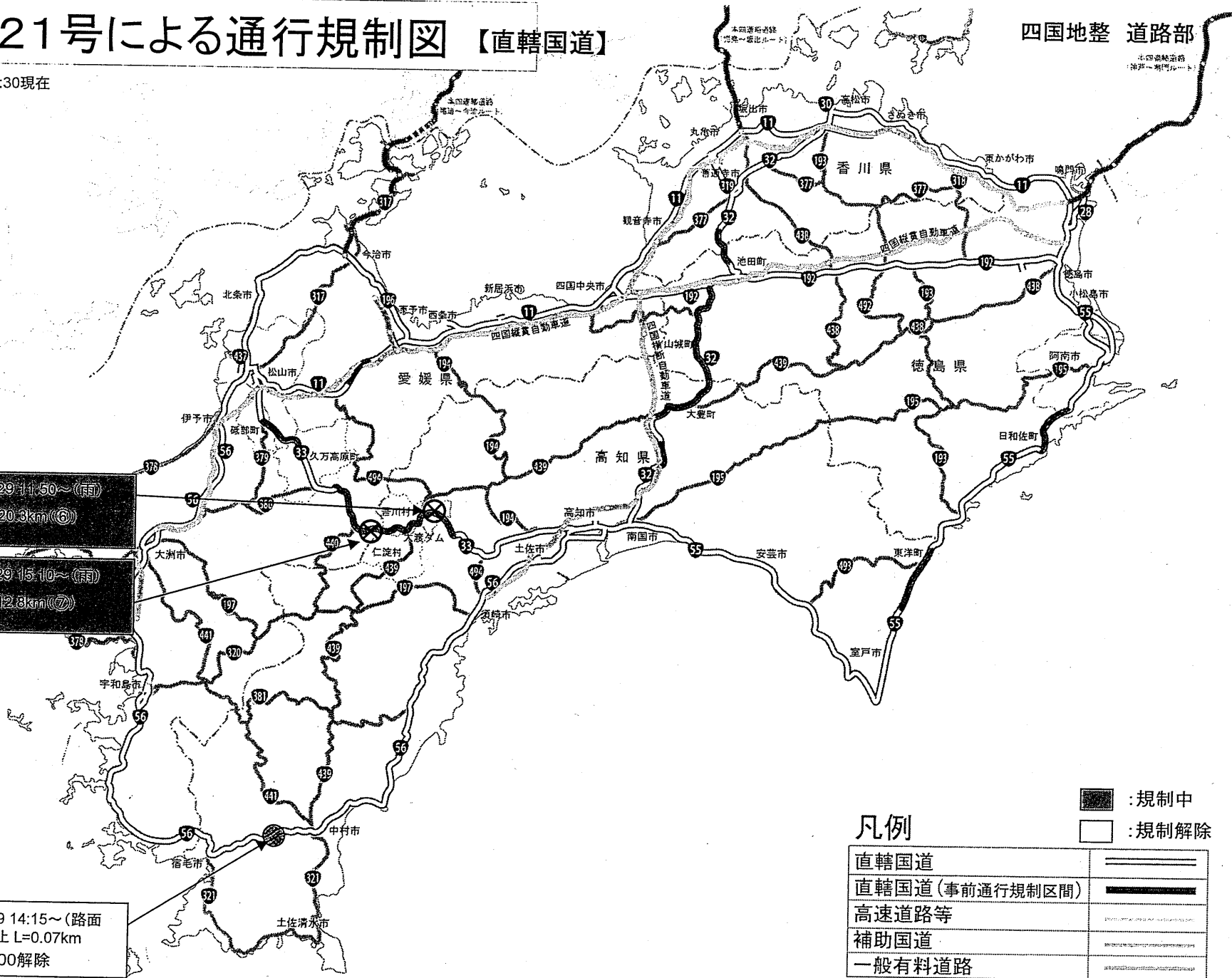
台風21号による通行規制図【直轄国道】

H16.9.29 16:30現在

四国地整 道路部

- 1 R33 9/29 11:50~(雨)
全止 L=20.3km(㊸)
- 3 R33 9/29 15:10~(雨)
全止 L=12.8km(㊸)

- 2 R56 9/29 14:15~(路面冠水) 全止 L=0.07km
9/29 15:00解除



凡例

■ : 規制中
□ : 規制解除

直轄国道	====
直轄国道(事前通行規制区間)	=====
高速道路等	=====
補助国道	=====
一般有料道路	=====

※規制番号(規制左側の数値)は規制開始順で付したものの

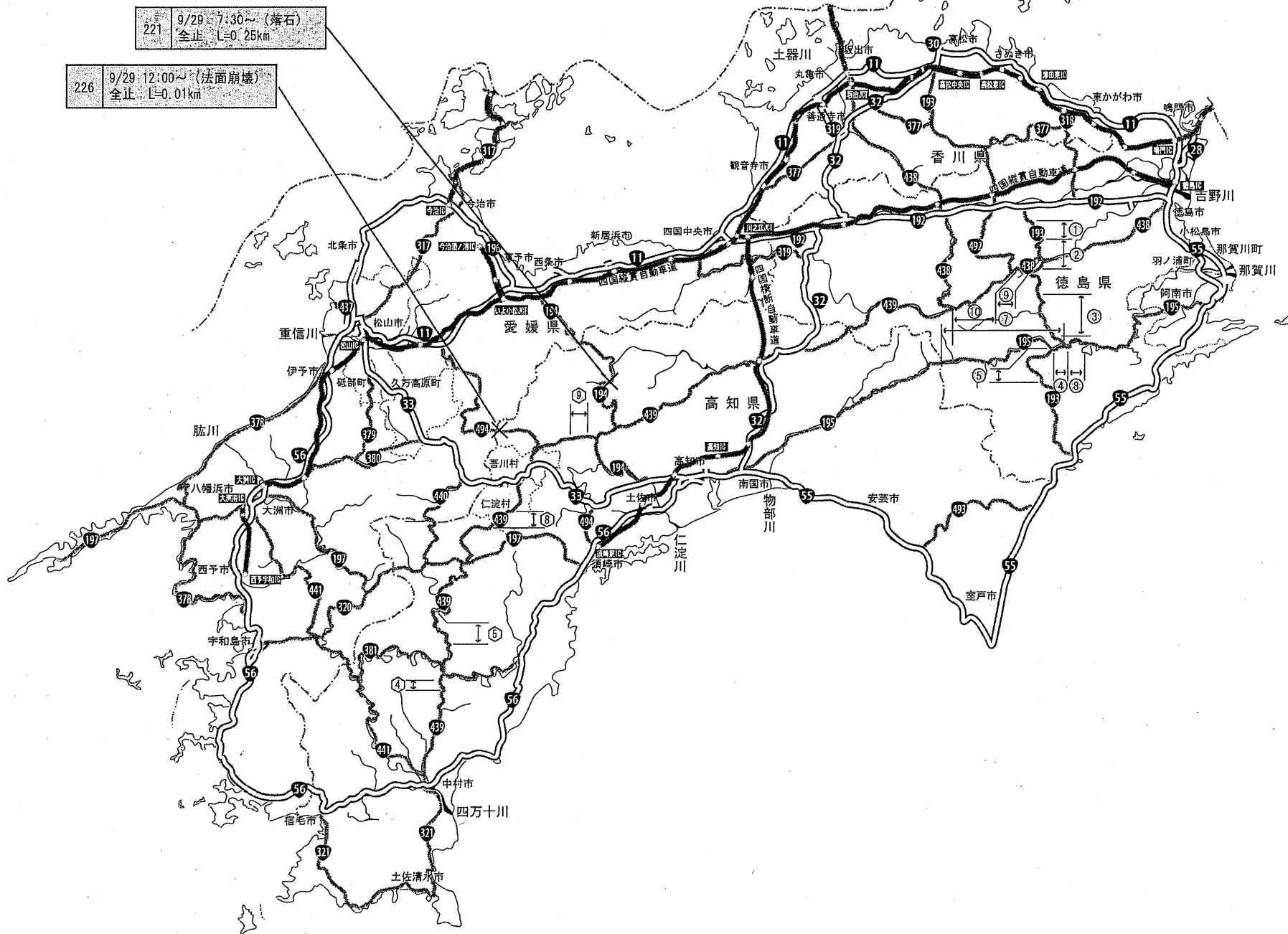
ID01	ID02	路 線		都道府		箇 所		現況	規制原因			発生(規制)日時		規 制 延長	規制内容		現行規制等		復 旧 見 込	迂回路		被害状況		備 考
		番号	路線名	番号	県 名	始点	終点		現1	現2	現3	当初	現在		開始	日時	迂	※		人 身	物 損			
1	88	33	一般国道33号	39	高知県	高知郡越知町横倉 33k400	香川郡香川村森 山字才木 53k700	事前通行規制	事前	250mm	雨	9/29	11:30	20.3	全面通行止め	全面通行止め	9/29	11:50	未定		無し	無し	事前通行規制 区間番号(6)	
2	88	56	一般国道56号	39	高知県	宿毛市平田町戸内 127k060	宿毛市平田町戸内 127k130	路面冠水・隕石	災害	59mm	冠水	9/29	14:15	0.07	全面通行止め	解除	9/29	15:00	未定					
3	88	33	一般国道33号	39	高知県	香川郡香川村森山 字才木 53k700	高知県上環六郎 久万高原町柳井 川 66k500	事前通行規制	事前	250mm	雨	9/29	15:10	12.8	全面通行止め	全面通行止め	9/29	15:10	未定		無し	無し	事前通行規制 区間番号(7)	

台風21号による通行規制図【県管理国道】

H16. 9. 29 16:30現在

221	9/29 7:30~(落石) 全止 L=0.25km
-----	-------------------------------

226	9/29 12:00~(法面崩壊) 全止 L=0.01km
-----	----------------------------------



ID01	ID02	路線		都道府		箇所		現況	規制原因			発生(規制)日時		規制延長	規制内容		現行規制等		復旧		迂回路		被害状況		備考
		番号	路線名	番号	県名	始点	終点		規1	規2	規3	日時1	日時2		当初	現在	開始	日時	見	込	迂	※	人身	物損	
221	88	194	一般国道 194号	39	高知県	土佐郡本 川村戸中	土佐郡本 川村戸中	法面崩落等	災害		落石	9/29	7:30	0.25	全面通行	全面通行	9/29	7:30	未定		無	無	無	無	
222	88	439	一般国道 439号	39	高知県	高知郡香 北村新別	高知郡香 北村柳野	前通行規	事前	200	雨量	9/29	8:00	4.1	全面通行	全面通行	9/29	8:00	未定		無	無	無	無	
223	88	439	一般国道 439号	39	高知県	高知郡仁 淀村大植	高知郡仁 淀村太郎	前通行規	事前	200	雨量	9/29	11:00	9.9	全面通行	全面通行	9/29	11:00	未定		無	無	無	無	
224	88	438	一般国道 438号	36	徳島県	美馬郡界 三好郡界	美馬郡 三好郡	前通行規	事前	100	雨量	9/29	11:30	29.8	全面通行	全面通行	9/29	11:30	未定		無	無	無	無	
225	88	494	一般国道 494号	39	高知県	高知郡池 川町境野	高知郡池 川町大西	前通行規	事前	200	雨量	9/29	12:00	11.5	全面通行	全面通行	9/29	12:00	未定		無	無	無	無	
226	88	494	一般国道 494号	39	高知県	高知郡池 川町境野	高知郡池 川町境野	法面崩落等	災害		法面崩壊	9/29	12:00	0.01	全面通行	全面通行	9/29	12:00	未定		無	無	無	無	
227	88	193	一般国道 193号	36	徳島県	那賀郡木 沢村沢谷	那賀郡上 那賀町出	前通行規	事前	150	雨量	9/29	12:30	18.2	全面通行	全面通行	9/29	12:30	未定		無	無	無	無	
228	88	193	一般国道 193号	36	徳島県	那賀郡上 那賀町出	那賀郡上 那賀町平	前通行規	事前	150	雨量	9/29	12:30	4.1	全面通行	全面通行	9/29	12:30	未定		無	無	無	無	
229	88	193	一般国道 193号	36	徳島県	那賀郡上 那賀町平	那賀郡上 那賀町平	前通行規	事前	150	雨量	9/29	12:30	23.2	全面通行	全面通行	9/29	12:30	未定		無	無	無	無	
230	88	195	一般国道 195号	36	徳島県	高知県・ 徳島県境	高知県・ 徳島県境	前通行規	事前	100	雨量	9/29	12:30	39.3	全面通行	全面通行	9/29	12:30	未定		無	無	無	無	
231	88	195	一般国道 195号	36	徳島県	那賀郡上 那賀町出	那賀郡上 那賀町小	前通行規	事前	100	雨量	9/29	12:30	6.5	全面通行	全面通行	9/29	12:30	未定		無	無	無	無	
232	88	193	一般国道 193号	36	徳島県	麻植郡・ 名西郡界	名西郡神 山町大中	前通行規	事前	150	雨量	9/29	13:00	12.2	全面通行	全面通行	9/29	13:00	未定		無	無	無	無	
233	88	438	一般国道 438号	36	徳島県	麻植郡山 川町入手	名西郡・ 美馬郡界	前通行規	事前	100	雨量	9/29	13:00	8.7	全面通行	全面通行	9/29	13:00	未定		無	無	無	無	
234	88	193	一般国道 193号	36	徳島県	麻植郡山 川町向坂	麻植郡・ 名西郡界	前通行規	事前	150	雨量	9/29	14:00	11.6	全面通行	全面通行	9/29	14:00	未定		無	無	無	無	
235	88	439	一般国道 439号	39	高知県	幡多郡大 正町井津	幡多郡大 正町杓子	前通行規	事前	200	雨量	9/29	14:30	6.9	全面通行	全面通行	9/29	14:30	未定		無	無	無	無	
236	88	439	一般国道 439号	39	高知県	幡多郡大 正町下津	幡多郡大 正町大奈	前通行規	事前	200	雨量	9/29	14:30	16.5	全面通行	全面通行	9/29	14:30	未定		無	無	無	無	

台風21号による通行規制等について(補助国道・地方道)

地域道路課

[H16.9.29 16:30現在]

●補助国道

県名	通行止め箇所数					現在継続中					備考
	法面崩壊	事前通行規制	路面冠水	その他	計	法面崩壊	事前通行規制	路面冠水	その他	計	
徳島県		9			9		9			9	
香川県					0					0	
愛媛県					0					0	
高知県	2	5			7	2	5			7	
計	2	14	0	0	16	2	14	0	0	16	

号線別

号線	県	通行止め箇所数					現在継続中					備考
		法面崩壊	事前通行規制	路面冠水	その他	計	法面崩壊	事前通行規制	路面冠水	その他	計	
193	徳島		5			5		5			5	
194	高知	1				1	1			1		
195	徳島		2			2		2		2		
438	徳島		2			2		2		2		
439	高知		4			4		4		4		
494	高知	1	1			2	1	1		2		
計		2	14	0	0	16	2	14	0	0	16	

●地方道

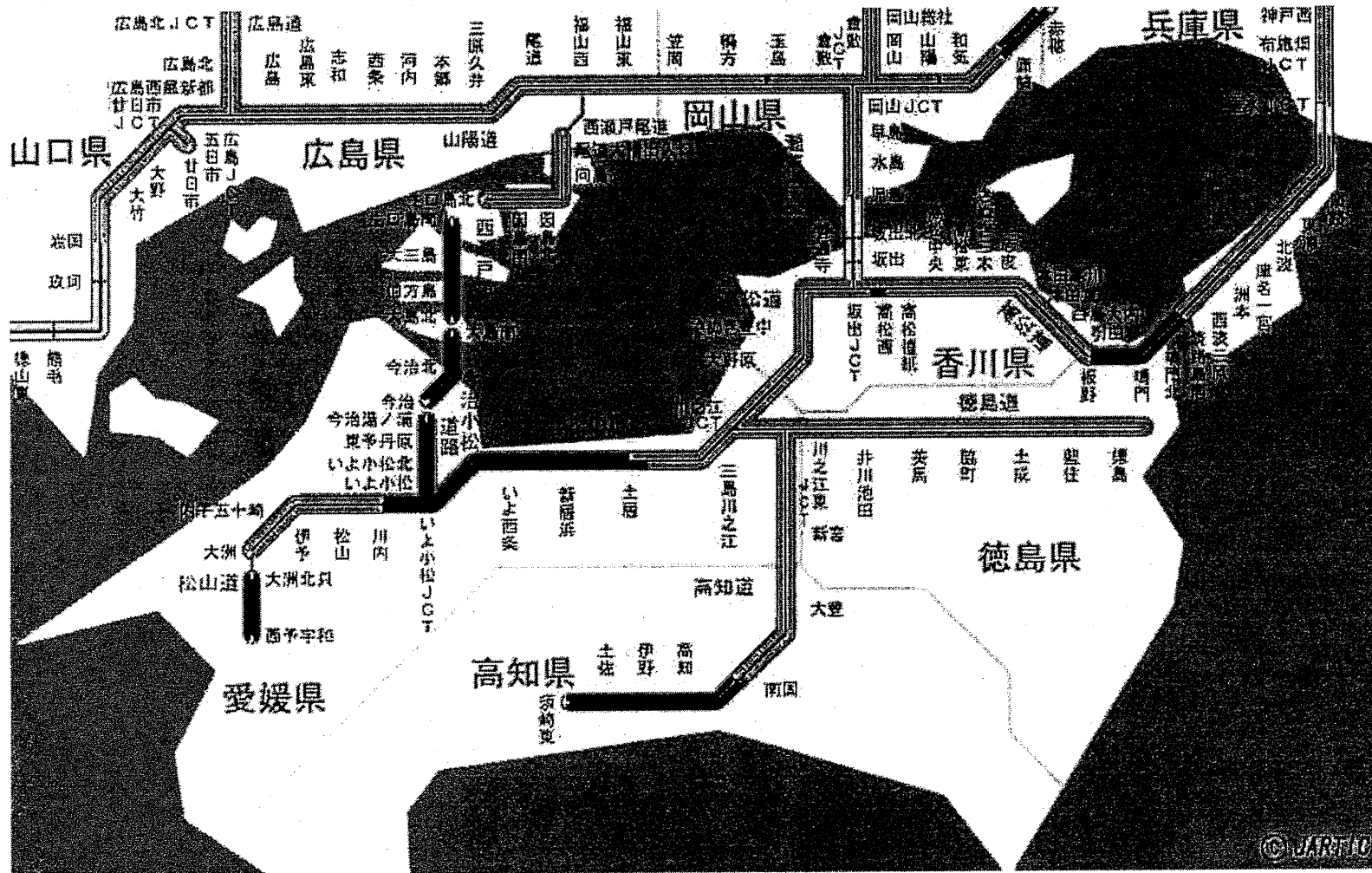
県名	通行止め箇所数					現在継続中					備考
	法面崩壊	事前通行規制	路面冠水	その他	計	法面崩壊	事前通行規制	路面冠水	その他	計	
徳島県	1	6	2		9	1	6	2		9	
香川県					0					0	
愛媛県					0					0	
高知県	1	26	2		29	1	25	1		27	
計	2	32	4	0	38	2	31	3	0	36	

●災害等(継続中)

高知県: 国道194号(本川村戸中) 落石

高知県: 国道494号(池川町境野) 法面崩壊

香川・徳島・愛媛・高知・本四道路 この情報は、9月29日17時0分 現在の情報です



1734

通行止

河川関係

1. 直轄河川の状況

●直轄河川の状況

・警戒水位を超えた河川

事務所名	水系名	河川名	観測所名	警戒水位	今回水位
中村河川国道事務所	渡川	中筋川	磯の川	5.50	6.32

・指定水位を超えた河川

事務所名	水系名	河川名	観測所名	指定水位	今回水位
徳島河川国道事務所	吉野川	吉野川	池田	4.10	5.54
徳島河川国道事務所	吉野川	吉野川	岩津	3.30	3.66
徳島河川国道事務所	吉野川	旧吉野川	大寺橋	1.25	1.86
松山河川国道事務所	重信川	重信川	出合	2.00	2.20
中村河川国道事務所	渡川	後川	秋田	3.80	4.26

数値は、平成16年9月29日 16時30分現在で速報値。

●ダムによる洪水調節の状況(一級河川)

ダム名	水系名	河川名	最大流入量 (m ³ /s)	最大流入時の放流量 (m ³ /s)	洪水調節量 (m ³ /s)
早明浦ダム	吉野川	吉野川	2,926	1,323	1,603
柳瀬ダム	吉野川	銅山川	705	640	65
中筋川ダム	渡川	中筋川	114	23	91
野村ダム	肱川	肱川	336	296	40
鹿野川ダム	肱川	肱川	1,214	587	627

※数値は速報値