

## 災害情報（第5報）

平成15年11月30日16:00作成

### 四国地方整備局

## 低気圧による被害状況について

### 1. 本局・事務所の体制について

四国地方整備局	11月28日	19:40	注意体制
	11月29日	1:15	警戒体制
中村河川国道事務所	11月28日	8:00	注意体制
	11月29日	8:00	解除
土佐国道事務所	11月28日	19:40	注意体制
	11月28日	22:00	警戒体制
四国技術事務所	11月29日	1:15	注意体制

### 2. 低気圧の概要

低気圧が四国の南海上を東北東に進み、27日から降り続いた雨は、多いところでは総雨量が740mmを越えました。また、高知県東部の室戸市佐喜浜では1時間に129mmの記録的な雨が降りました。

### 3. 被害等の概要

○H15. 11. 29 0:15頃、一般国道55号の高知県室戸市佐喜浜町入木で土砂崩れが発生（延長約70m）し、0:15全面通行規制。約60世帯が孤立。人身・物損被害無し。

H15. 11. 29 10:30 車道部土砂撤去、路面冠水。30日8:00 全面規制解除。

○H15. 11. 29 7:00頃 一般国道55号の事前通行規制区間内の高知県安芸郡東洋町野根～高知県室戸市佐喜浜町入木において4箇所（監視カメラにより確認）の土砂崩れを確認（監視カメラにより確認）。人身・物損被害無し。1箇所について土砂撤去完了。

H15. 11. 29 13:00～ 調査の結果新たに土砂崩れ1箇所、車道上クラック5箇所。小規模土砂流失7箇所を確認。

○H15. 11. 29 高知県室戸市佐喜浜町入木地区の4戸が床下浸水、同日12:40浸水解消。

### 4. 事務所の対応

#### ●土佐国道事務所

○H15. 11. 28 22:00に連続雨量が250mmを超したため一般国道55号の事前通行規制区間の高知県安芸郡東洋町野根～高知県室戸市佐喜浜町入木の8.9kmを全面通行止規制。

H15. 11. 29 13:00～ 小雨になったため点検を開始し、うち1箇所については、29日夕方に土砂撤去完了（通行止め番号⑥）。他の箇所については、30日早朝より安全が確認された箇所よ

り土砂撤去開始。雨は連続雨量 743mm を記録し、29 日 21:00 頃やんだが、事前通行規制区間に多数の被災箇所があるため、引き続き全面通行止規制を継続中。

30 日は、土砂撤去と同時に仮設防護柵工事に着手し、12 月 1 日を目処に片側交互通行を図る予定です。ただし、復旧作業状況等により変化する可能性があります。

○H15. 11. 29 0:15頃、一般国道55号の高知県室戸市佐喜浜町梅の木谷で土砂崩れが発生（延長約70m）し、0:15全面通行規制。4:20復旧作業開始。10:30車道部土砂撤去完了。同時刻、入木集落の人のみ規制解除。

30日 8:00 通行規制全面解除。

●災害対策用機械の派遣

○土佐国道事務所：H15. 11. 29 3:00 対策本部車 1 台、照明車 1 台を高知県室戸市佐喜浜町入木に派遣。

H15. 11. 29 15:05 照明車 1 台を高知県室戸市佐喜浜町入木に追加派遣。

○徳島河川国道事務所：H15. 11. 29 9:50 待機支援車 1 台、照明車 1 台を高知県安芸郡東洋町野根に派遣。

○高知河川国道事務所：H15. 11. 29 15:05 照明車 1 台を高知県室戸市佐喜浜町入木に派遣

5. 所管施設の被害状況

●直轄河川の状況

・警戒水位を超えた河川

事務所名	水系名	河川名
中村河川国道事務所	渡川	中筋川

○現在は、指定水位を下回り、水位低下中。

●被害状況等

事務所名	水系名	河川名	市町村名	浸水家屋数		家屋損壊数		被害状況等
				床上	床下	全壊	半壊	
中村河川国道事務所	渡川	中筋川	中村市					浸水 10.5ha (浸水解消)

●土砂災害等の被害状況

発生災害	都道府県名	発生 件数	人的被害			家屋損壊数		被害状況等	避難状況
			死者	行方不明	負傷者	全壊	半壊		
がけ崩れ	高知県	1					1	民家の2階まで崩壊土砂が堆積	1世帯自主避難

●道路の通行止め状況

・直轄国道 全面通行規制 1箇所

路線番号	地点区間名	延長 km	開始		解除		被害状況等	備考
			日	時刻	日	時刻		
55	高知県安芸郡東洋町野根 ～ 高知県室戸市佐喜浜町入木	8.9	11/28	22:00			土砂崩れ 12箇所 路面クラック 2箇所 路肩クラック 3箇所	高知県
55	高知県室戸市佐喜浜町梅の木谷	0.07	11/29	0:15	11/30	8:00	土砂崩れ 1箇所	高知県

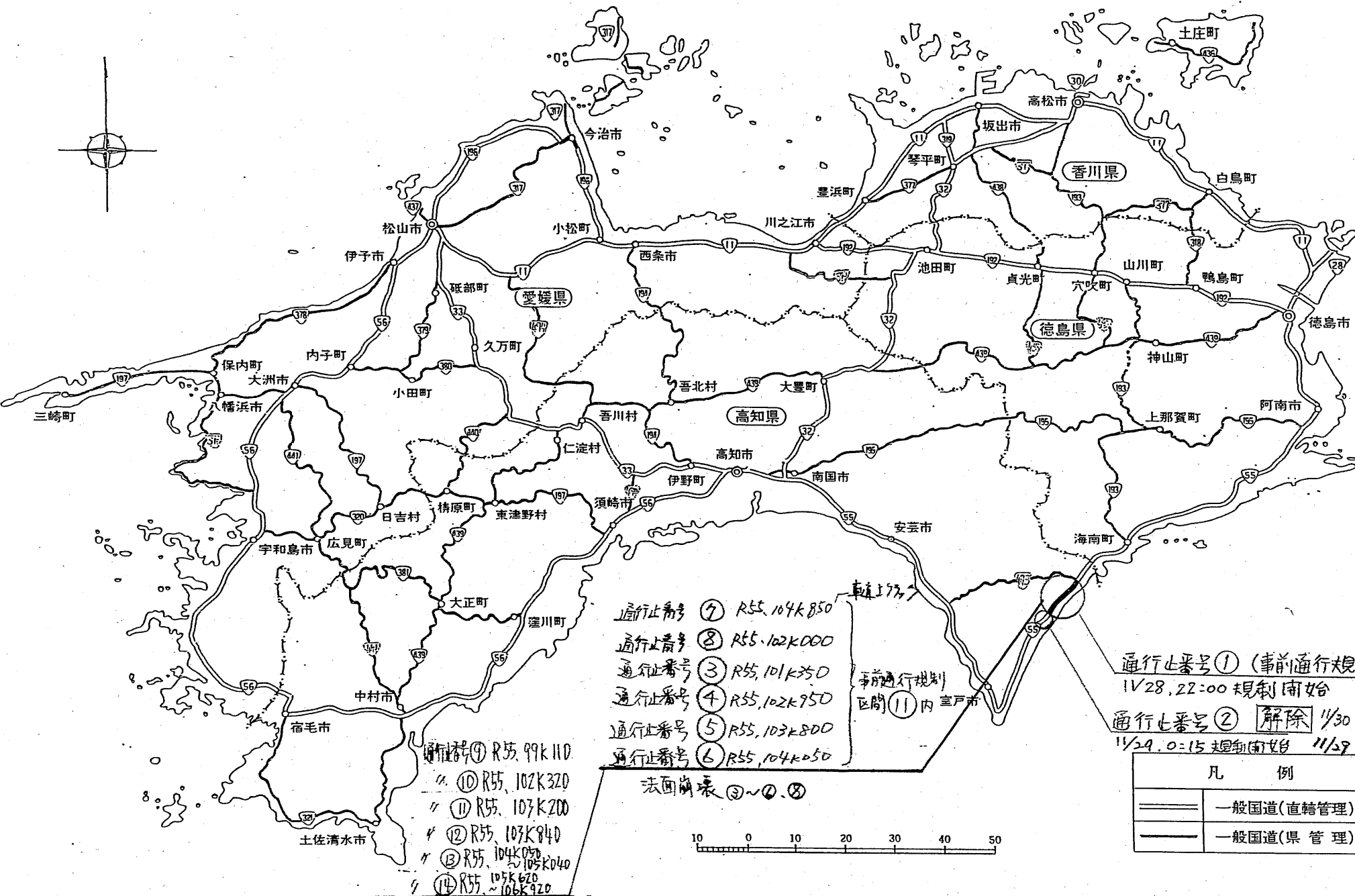
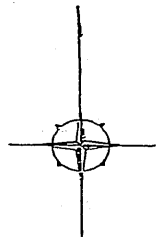
・都道府県管理国道 通行規制 0箇所

都道府県名	箇所数					備考
	法面崩落	事前通行規制	路面冠水	解除	計	
高知県		4		4	4	

・都道府県道 通行規制 1箇所

都道府県名	箇所数					備考
	法面崩落	事前通行規制	路面冠水	解除	計	
高知県	2	11		12	13	法面崩落 1箇所通行規制中
愛媛県	1			<u>1</u>	1	

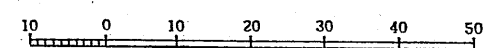
# 一般国道路線図



- ⑨ R55. 99k 110
- ⑩ R55. 102k 320
- ⑪ R55. 103k 200
- ⑫ R55. 103k 840
- ⑬ R55. 104k 050
- ⑭ R55. 105k 620
- ⑮ R55. 106k 920

- ⑦ R55. 104k 850
- ⑧ R55. 102k 000
- ③ R55. 101k 250
- ④ R55. 102k 750
- ⑤ R55. 103k 800
- ⑥ R55. 104k 050

法面崩壊 ③~④、⑧



事前通行規制  
区間 ⑪ 内 室戸市

通行止番号① (事前通行規程番号⑪)  
11/28. 22:00 規制開始

通行止番号② **解除** 11/30 8:00~  
11/29. 0:15 規制開始 11/29 10:30

凡 例	
	一般国道(直轄管理)
	一般国道(県管理)

孤立集落  
住民のみ  
通行可

通行止番号 ⑫  
R55 103K840 法面=クラック

通行止番号 ⑩  
R55 102K320 法面=クラック

通行止番号 ⑪  
R55 103K200  
法面=クラック

通行止番号 ⑧  
R55 102K 付近 法面崩壊

高知県  
通行止番号 ⑨  
R55 99K110 車道=クラック

通行規制区間 ①

通行規制区間 ① L=8,900

L=9,577  
RW=6.0(8.0)  
FW=1.0~2.0

L=5,135  
W=6.0(8.0)

L=1,481  
RW=6.5(7.5)

室戸市

東洋町

至 徳島

至 高知

通行止番号 ④  
R55 102K950 法面崩壊

通行止番号 ③  
R55 101K350 法面崩壊

通行止番号 ⑤  
R55 103K500 法面崩壊

通行止番号 ⑥  
R55 104K050 法面崩壊

淀ヶ磯橋(Pb)  
L=20.0 W=7.0  
(歩W=1.5×1)

通行止番号 ⑦  
R55 104K 850 車道=クラック

通行止番号 ⑬  
R55 104K270 土石流出  
~105K040

新野根川橋(Pg)  
L=185.2 W=8.0

相間川  
L=37.1

解除 11/30 8:00~  
通行止番号 ②

11/24, 0:15 規制開始

R55 107K200

11/29, 10:30

孤立集落住民のみ通行可

入木橋(Sg)  
L=41.2 W=7.5  
(歩W=0.9×1)

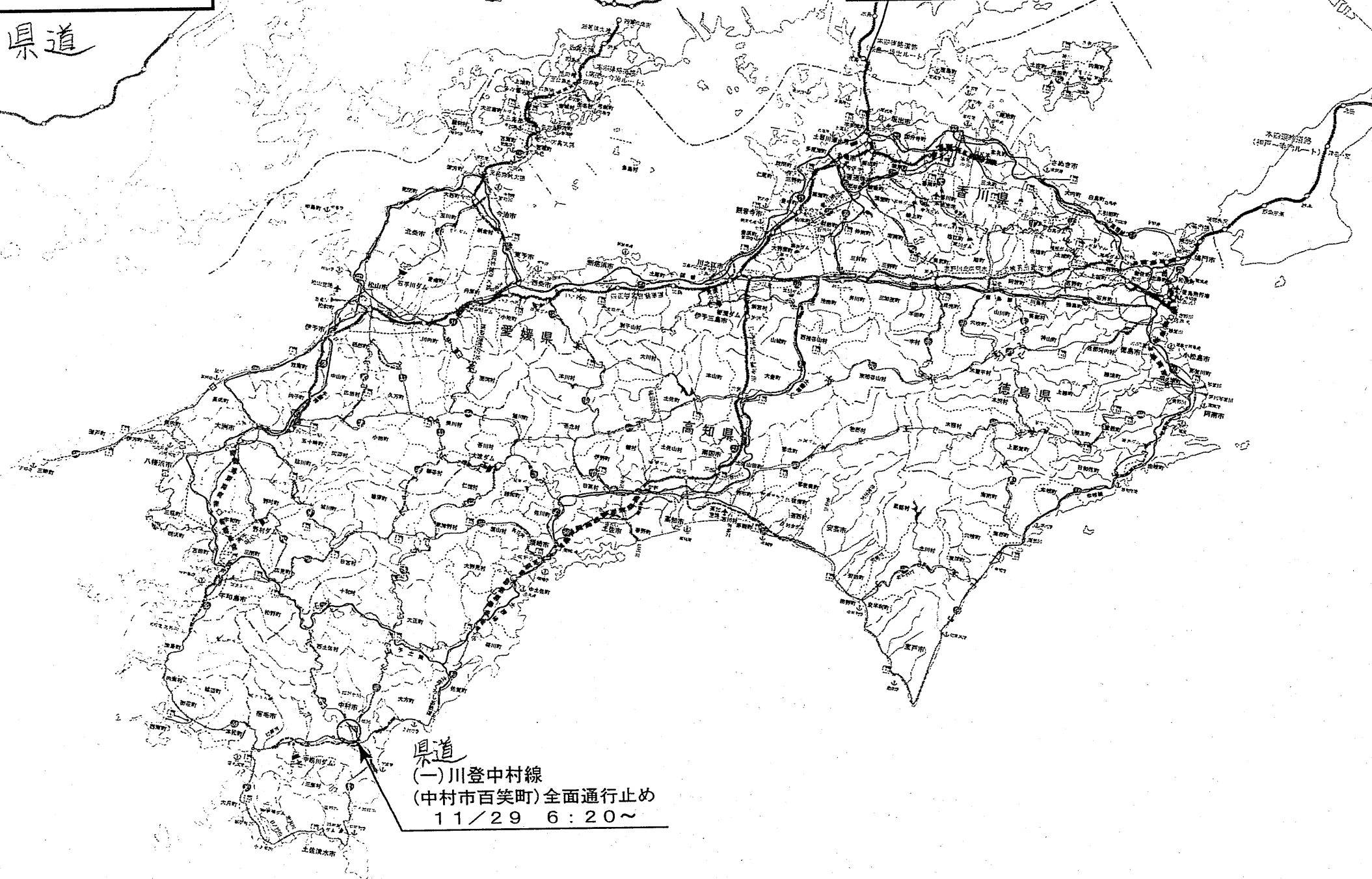
通行止番号 ⑭  
R55 105K620  
~106K920 切通

○ --- 法面崩壊箇所

規制区間状況

[H15. 11. 30 15:30現在]

県道



県道  
 (一)川登中村線  
 (中村市百笑町)全面通行止め  
 11/29 6:20~